

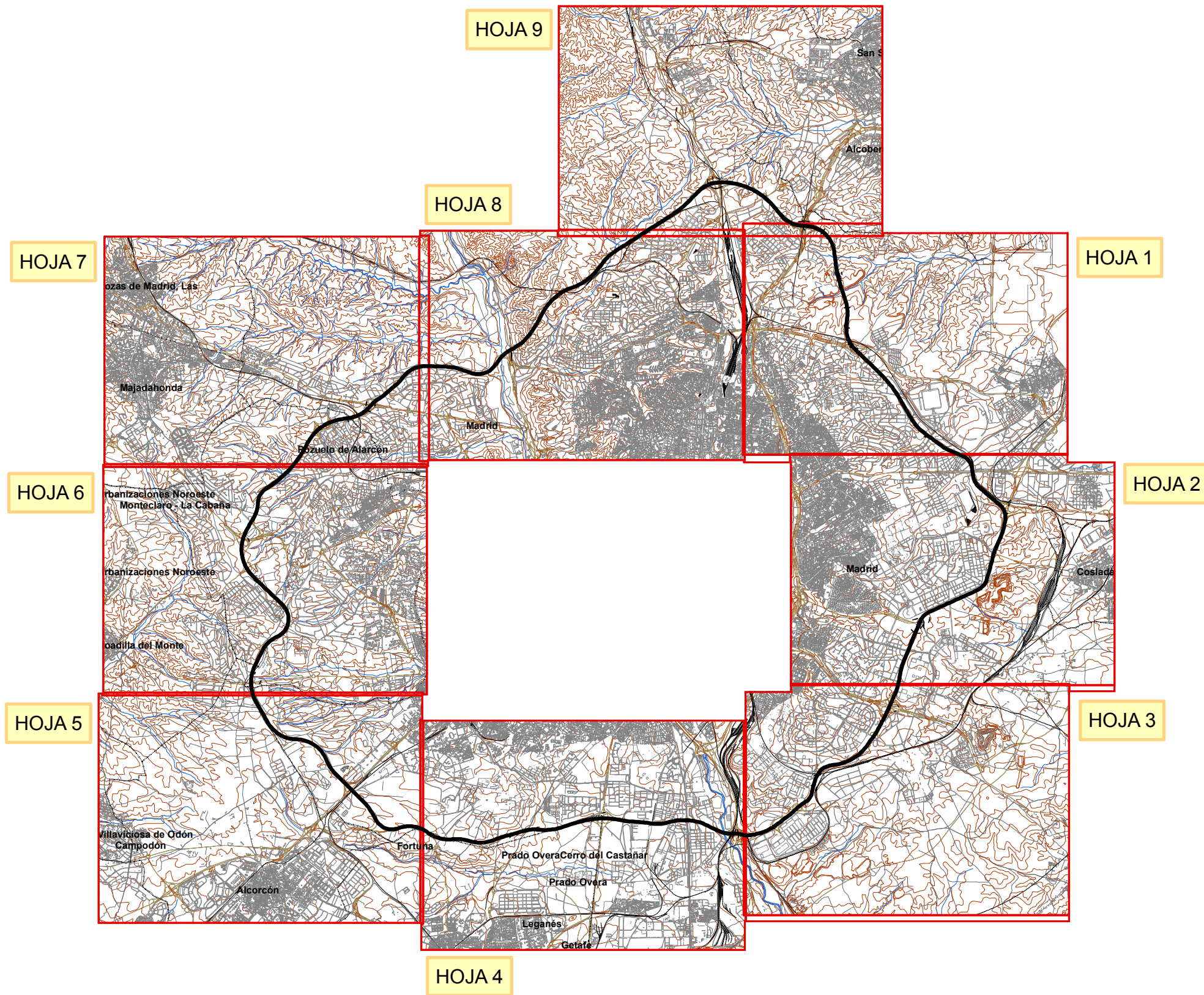
II.PLANOS

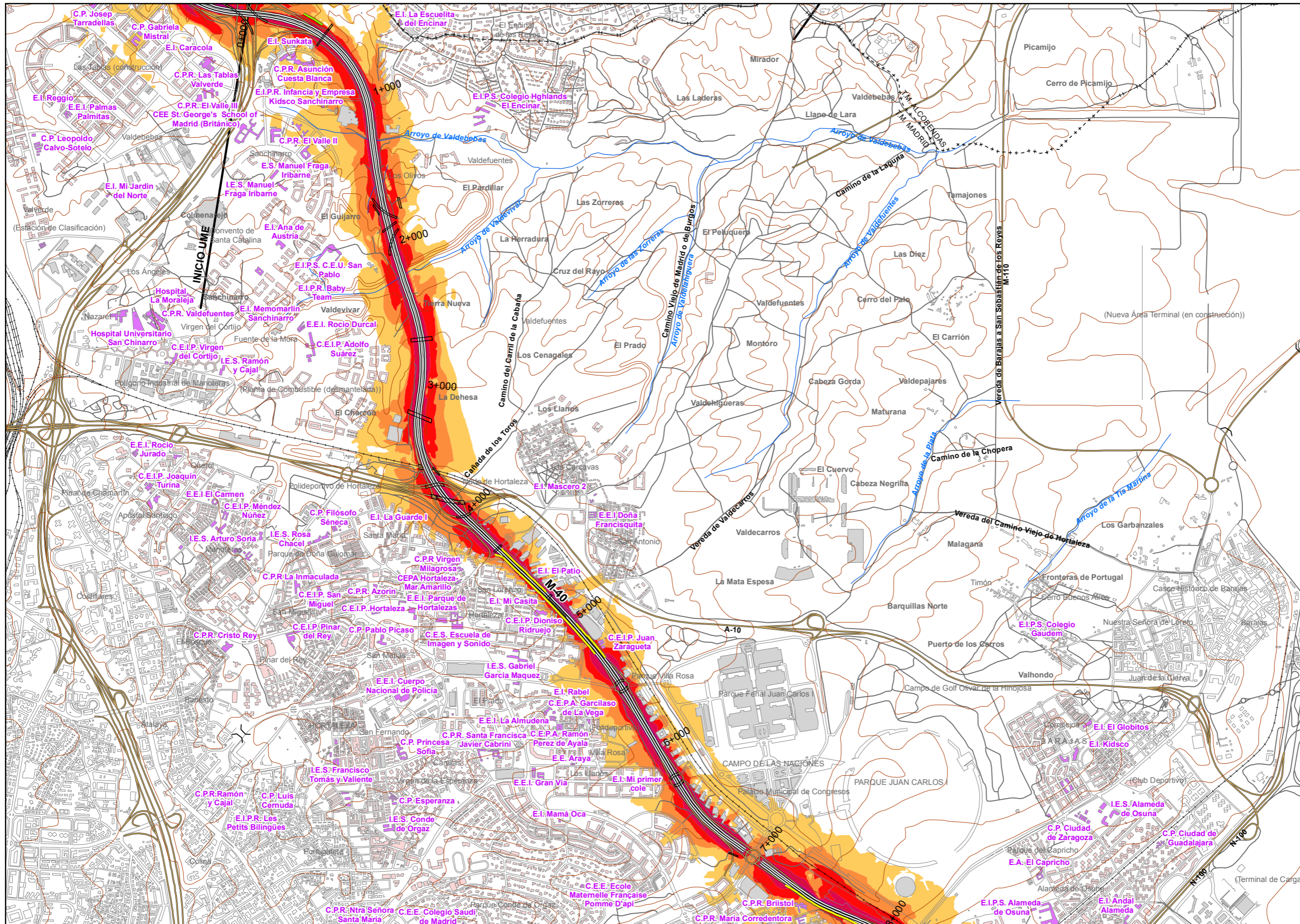
INDICE PLANOS

SITUACIÓN GENERAL

UME 28_M-40

0. Plano guía
1. Niveles sonoros Ld
2. Niveles sonoros Le
3. Niveles sonoros Ln
4. Niveles sonoros Lden
5. Zona de afección
6. Condicionantes acústicos para el urbanismo
7. Zonas de conflictos





UNIDAD DE MAPA
M-40
(P.K. 0+000 - P.K. 61+120)

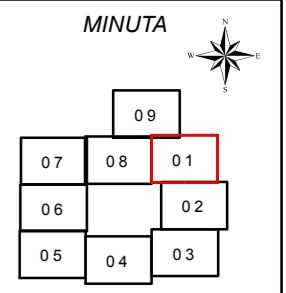
LEYENDA TEMÁTICA
Nivel sonoro (dB(A))

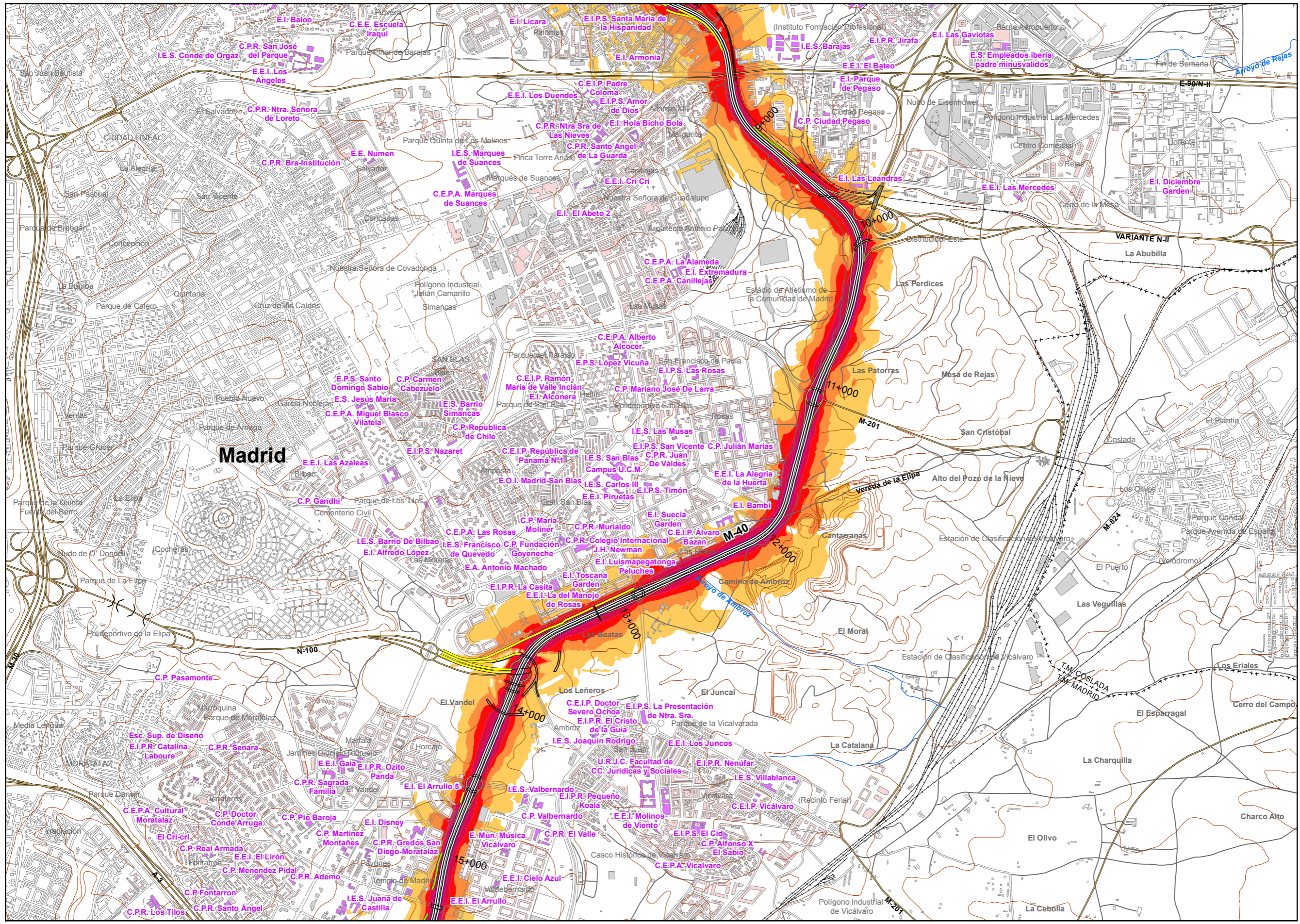
- 55-59
- 60-64
- 65-69
- 70-74
- >75

- Barreras acústicas
- Pantalla acústica
 - Dique de tierra

- Tipos de edificio
- Usos residencial
 - Usos sanitario o docente
 - Usos industrial o comercial

- Elementos cartográficos
- Eje de la UME
 - Viaductos
 - Túneles
 - Carreteras
 - Otras vías
 - FFCC
 - Curva de nivel maestra
 - Curva de nivel
 - Hidrografía
 - Limite de provincia
 - Limite de municipio
 - Otros elementos cartográficos





UNIDAD DE MAPA
M-40
(P.K. 0+000 - P.K. 61+120)

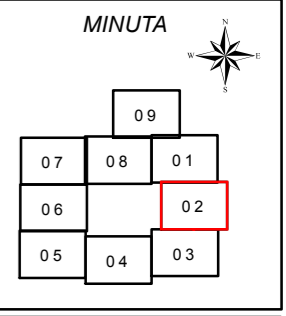
LEYENDA TEMÁTICA
Nivel sonoro (dB(A))

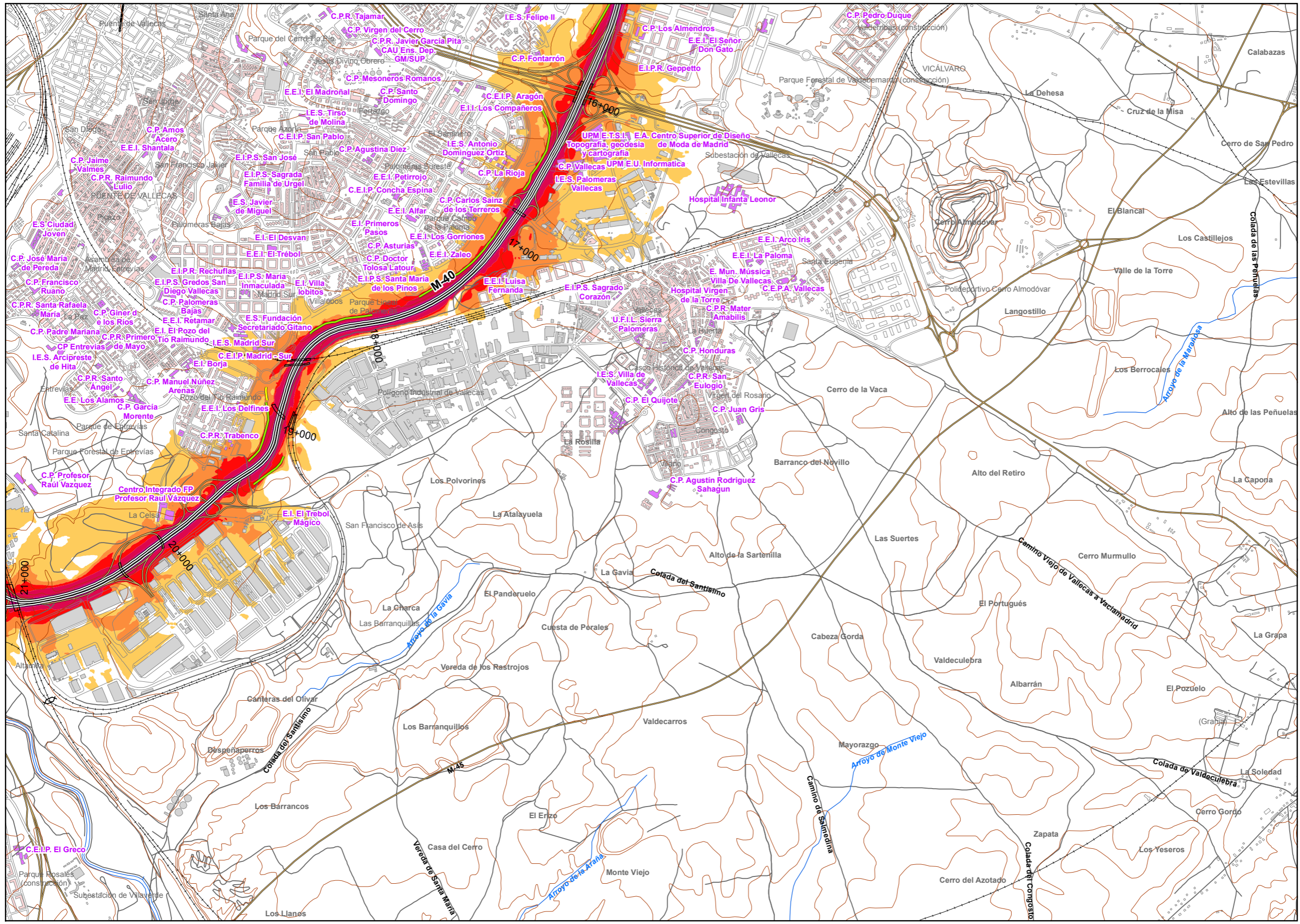
55-59	70-74
60-64	>75
65-69	

Barreras acústicas
 Pantalla acústica
 Dique de tierra

Tipos de edificio
 Uso residencial
 Uso sanitario o docente
 Uso industrial o comercial


Elementos cartográficos
 Eje de la UME
 Viaductos
 Túneles
 Carreteras
 Otras vías
 FFCC
 Curva de nivel maestra
 Curva de nivel
 Hidrografía
 Límite de provincia
 Límite de municipio
 Otros elementos cartográficos





UNIDAD DE MAPA
M-40
(P.K. 0+000 - P.K. 61+120)

LEYENDA TEMÁTICA
Nivel sonoro (dB(A))



Barreras acústicas

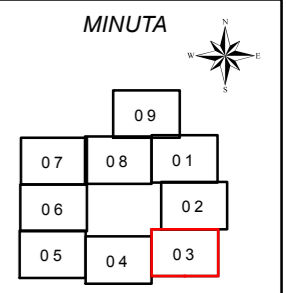
- Pantalla acústica
- Dique de tierra

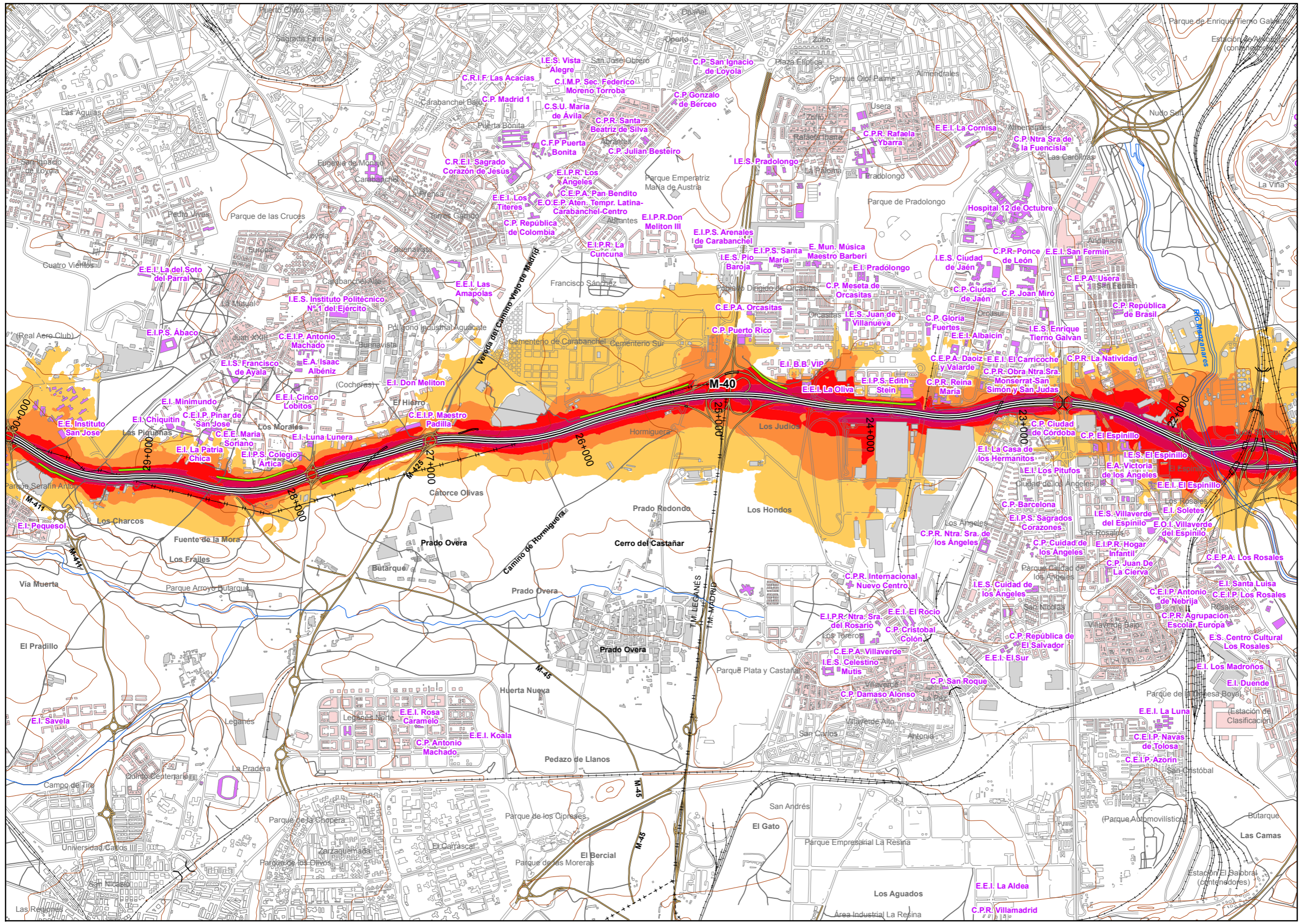
Tipos de edificio

- Usos residencial
- Usos sanitario o docente
- Usos industrial o comercial

Elementos cartográficos

- Eje de la UME
- Viaductos
- Túneles
- Carreteras
- Otras vías
- FFCC
- Curva de nivel maestra
- Curva de nivel
- Hidrografía
- Limite de provincia
- Limite de municipio
- Otros elementos cartográficos





UNIDAD DE MAPA
M-40
(P.K. 0+000 - P.K. 61+120)

LEYENDA TEMÁTICA
Nivel sonoro (dB(A))

55-59	70-74
60-64	>75
65-69	

Barreras acústicas

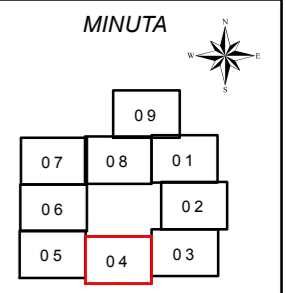
- Pantalla acústica
- Dique de tierra

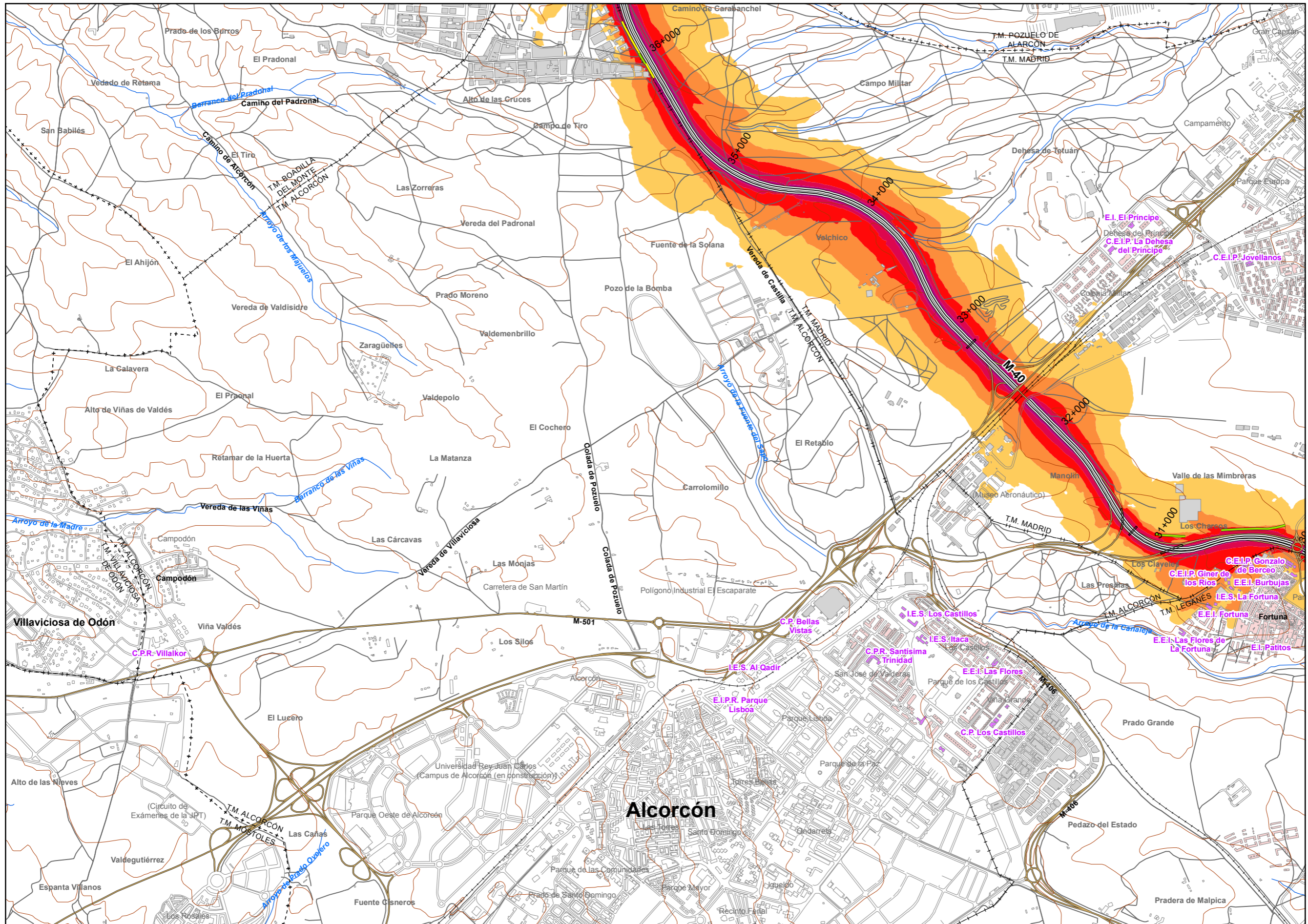
Tipos de edificio

- Usos residencial
- Usos sanitario o docente
- Usos industrial o comercial

Elementos cartográficos

- Eje de la UME
- Viaductos
- Túneles
- Carreteras
- Otras vías
- FFCC
- Curva de nivel maestra
- Curva de nivel
- Hidrografía
- Limite de provincia
- Limite de municipio
- Otros elementos cartográficos





UNIDAD DE MAPA
M-40
(P.K. 0+000 - P.K. 61+120)

LEYENDA TEMÁTICA
Nivel sonoro (dB(A))

- 55-59
- 60-64
- 65-69
- 70-74
- >75

Barreras acústicas

- Pantalla acústica
- Dique de tierra

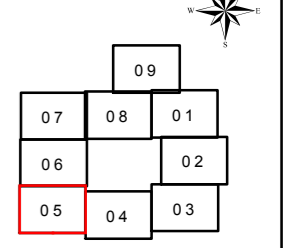
Tipos de edificio

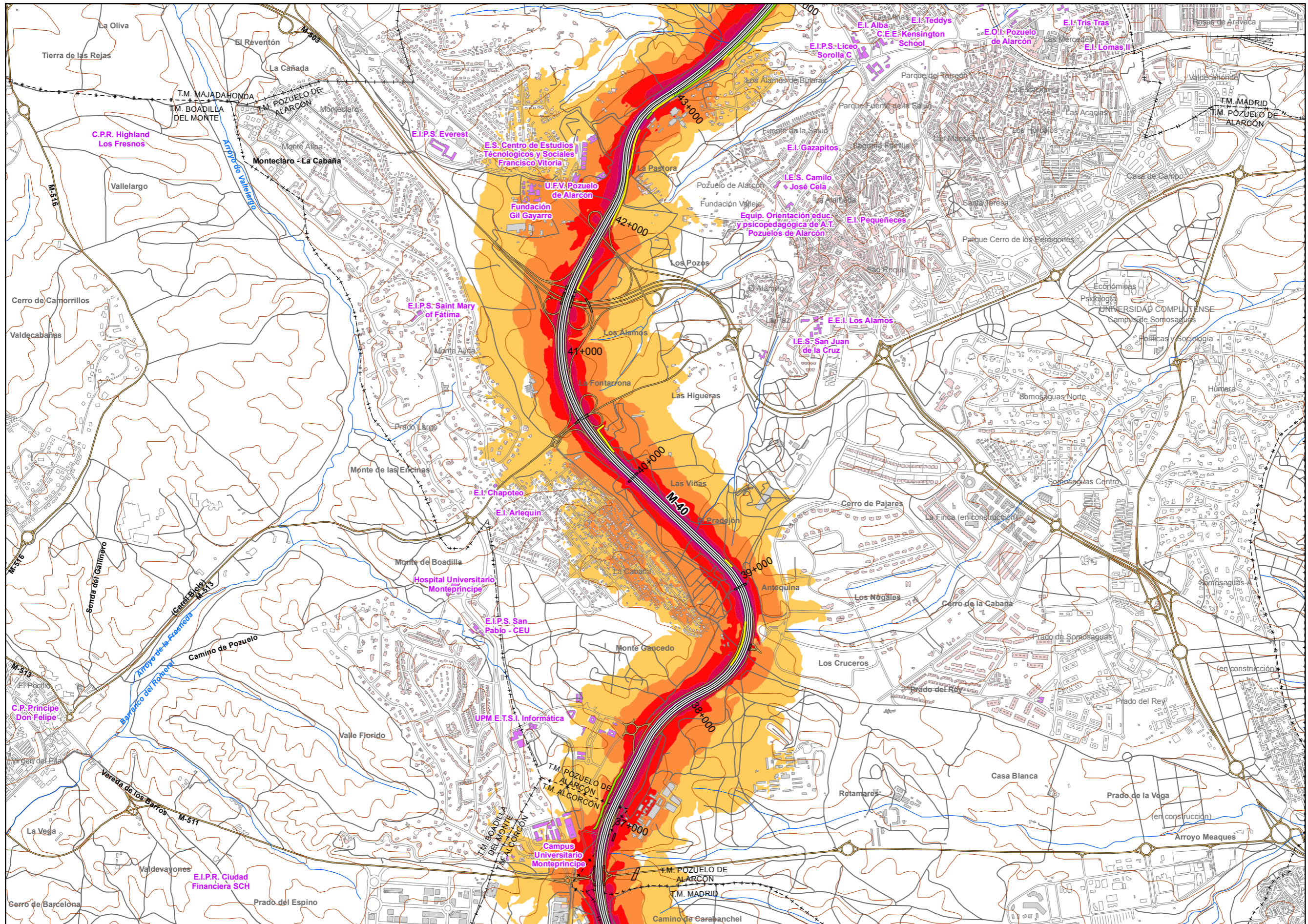
- Uso residencial
- Uso sanitario o docente
- Uso industrial o comercial

Elementos cartográficos

- Eje de la UME
- Viaductos
- Túneles
- Carreteras
- Otras vías
- FFCC
- Curva de nivel maestra
- Curva de nivel
- Hidrografía
- Límite de provincia
- Límite de municipio
- Otros elementos cartográficos

MINUTA





UNIDAD DE MAPA
M-40
(P.K. 0+000 - P.K. 61+120)

LEYENDA TEMÁTICA
Nivel sonoro (dB(A))

55-59	70-74
60-64	>75
65-69	

Barreras acústicas

- Pantalla acústica
- Dique de tierra

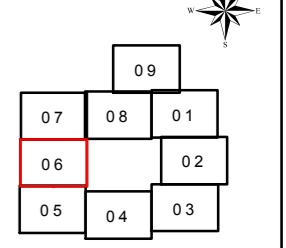
Tipos de edificio

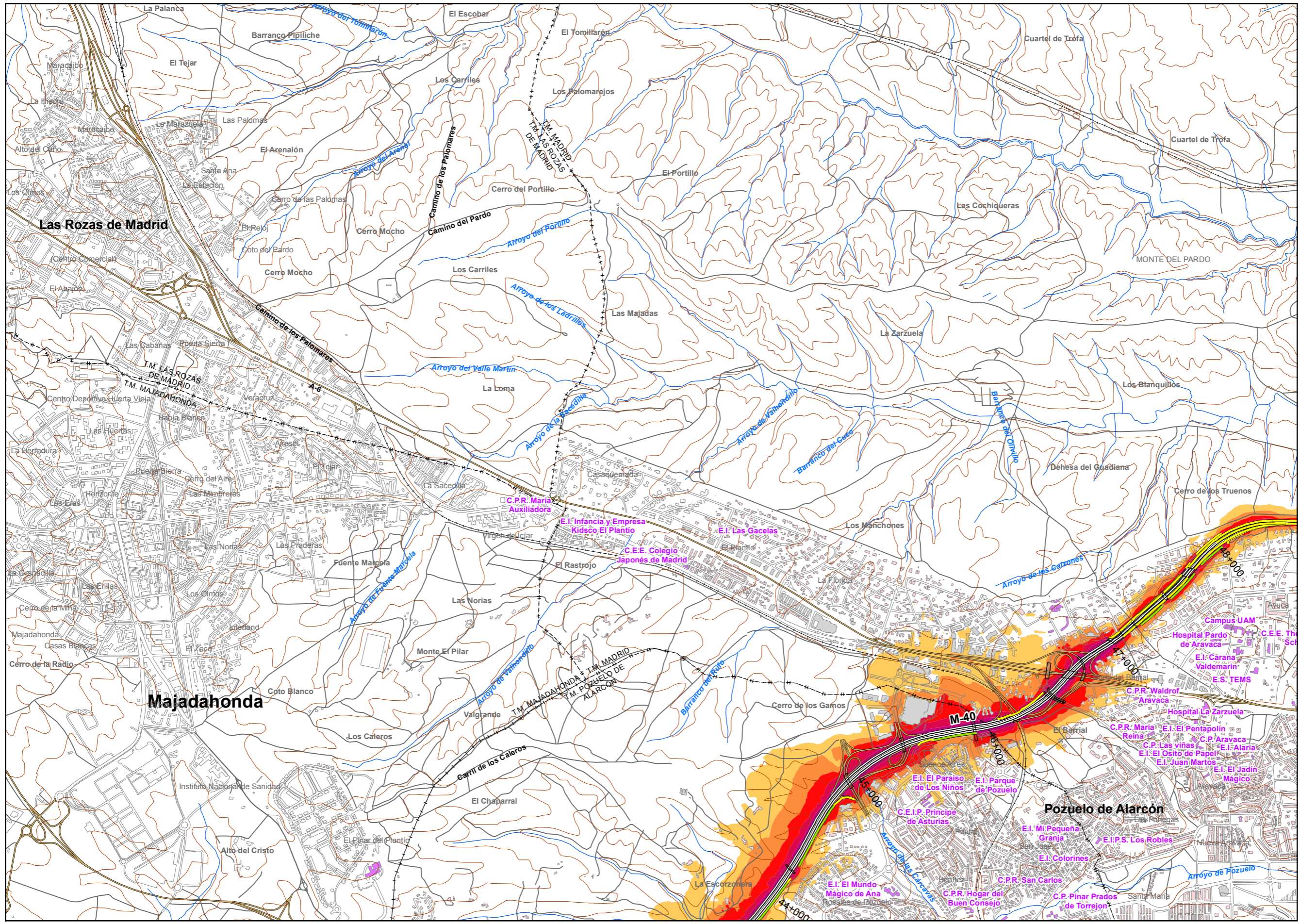
- Uso residencial
- Uso sanitario o docente
- Uso industrial o comercial

Elementos cartográficos

- Eje de la UME
- Viaductos
- Túneles
- Carreteras
- Otras vías
- FFCC
- Curva de nivel maestra
- Curva de nivel
- Hidrografía
- Limite de provincia
- Limite de municipio
- Otros elementos cartográficos

MINUTA





UNIDAD DE MAPA
M-40
(P.K. 0+000 - P.K. 61+120)

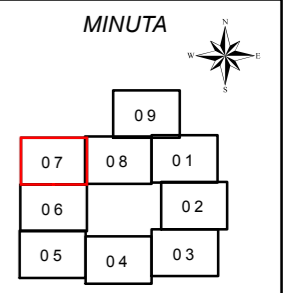
LEYENDA TEMÁTICA
Nivel sonoro (dB(A))

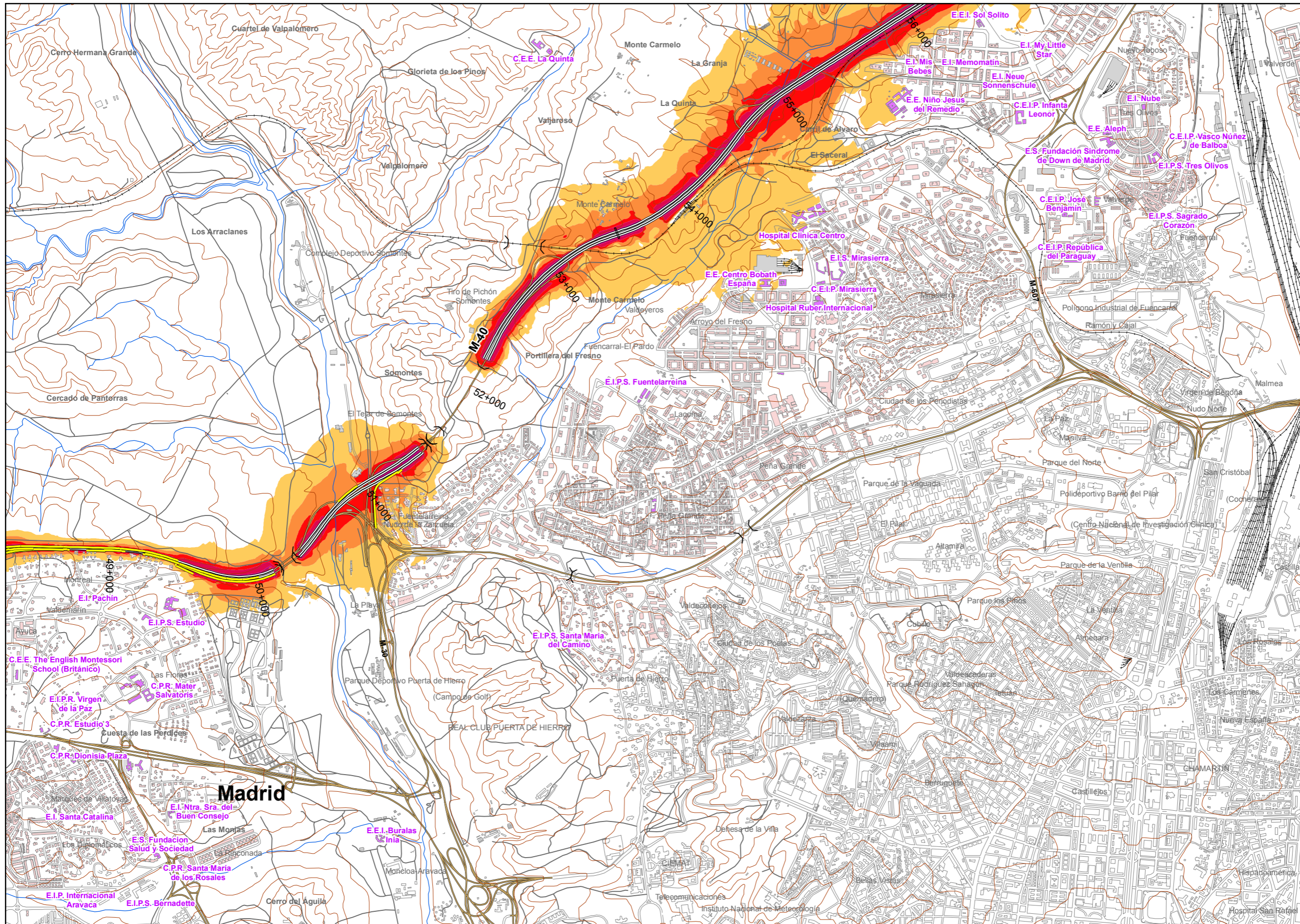
55-59	70-74
60-64	>75
65-69	

- Barreras acústicas
- Pantalla acústica
 - Dique de tierra

- Tipos de edificio
- Usos residencial
 - Usos sanitario o docente
 - Usos industrial o comercial

- Elementos cartográficos
- Eje de la UME
 - Viaductos
 - Túneles
 - Carreteras
 - Otras vías
 - FFCC
 - Curva de nivel maestra
 - Curva de nivel
 - Hidrografía
 - +--- Límite de provincia
 - +--- Límite de municipio
 - Otros elementos cartográficos





UNIDAD DE MAPA
M-40
(P.K. 0+000 - P.K. 61+120)

LEYENDA TEMÁTICA
Nivel sonoro (dB(A))

55-59	70-74
60-64	>75
65-69	

Barreras acústicas

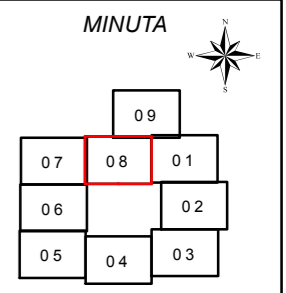
- Pantalla acústica
- Dique de tierra

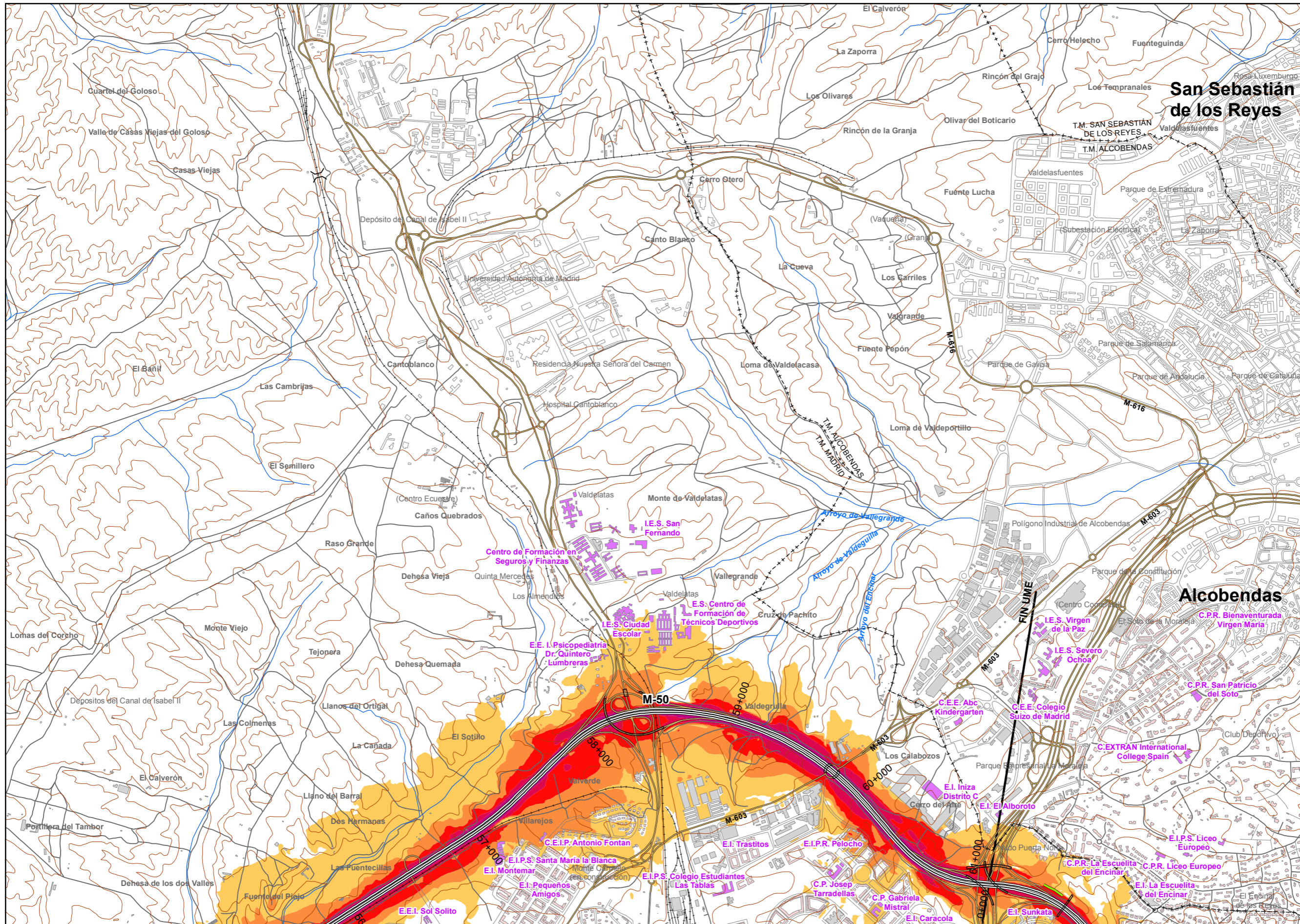
Tipos de edificio

- Uso residencial
- Uso sanitario o docente
- Uso industrial o comercial

Elementos cartográficos

- Eje de la UME
- Viaductos
- Túneles
- Carreteras
- Otras vías
- FFCC
- Curva de nivel maestra
- Curva de nivel
- Hidrografía
- Limite de provincia
- Limite de municipio
- Otros elementos cartográficos





UNIDAD DE MAPA
M-40
(P.K. 0+000 - P.K. 61+120)

San Sebastián de los Reyes

T.M. SAN SEBASTIÁN DE LOS REYES
T.M. ALCOBENDAS

LEYENDA TEMÁTICA
Nivel sonoro (dB(A))

55-59	70-74
60-64	>75
65-69	

Barreras acústicas

Tipos de edificio

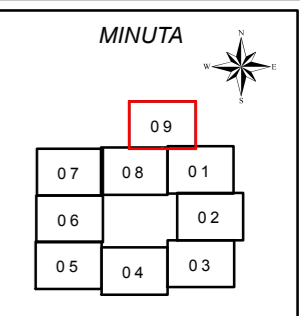
- Usos residencial
- Usos sanitario o docente
- Usos industrial o comercial

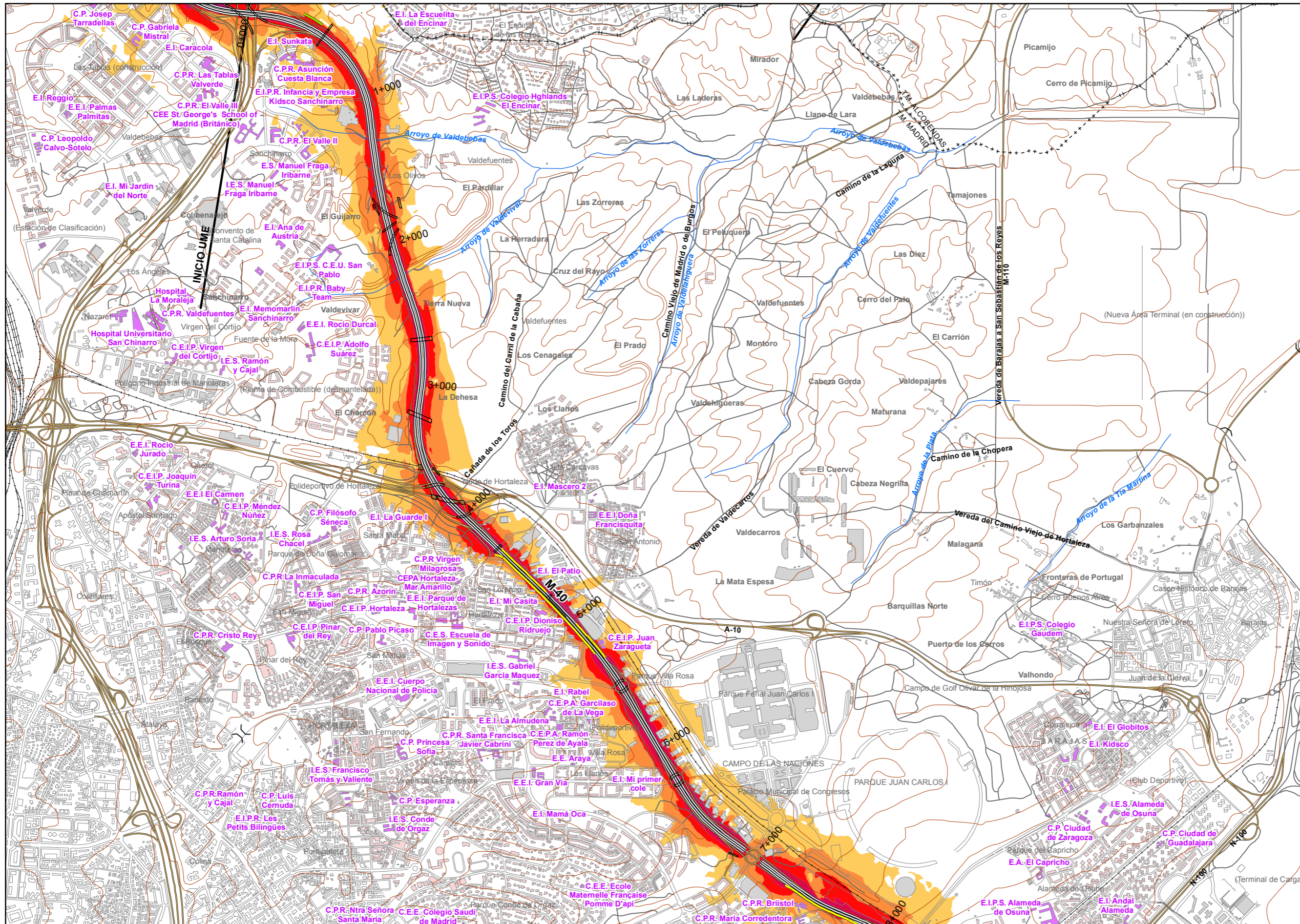
Elementos cartográficos

- Eje de la UME
- Viaductos
- Túneles
- Carreteras
- Otras vías
- FFCC
- Curva de nivel maestra
- Curva de nivel
- Hidrografía
- Límite de provincia
- Límite de municipio
- Otros elementos cartográficos

Alcobendas

C.P.R. Bienaventurada Virgen María
C.P.R. San Patricio del Soto
C.E.E. Colegio Suizo de Madrid
C.E.E. Abc Kindergarten
E.I. Iniza Distrito C
E.I. El Alboroto
E.I. Sunkata
C.P. Josep Tarradellas
C.P. Gabriela Mistral
E.I. Caracola
C.P. La Escuelita del Encinar
C.P.R. Liceo Europeo del Encinar
C.P.R. Liceo Europeo





UNIDAD DE MAPA
M-40
(P.K. 0+000 - P.K. 61+120)

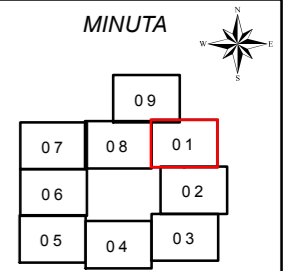
LEYENDA TEMÁTICA
Nivel sonoro (dB(A))

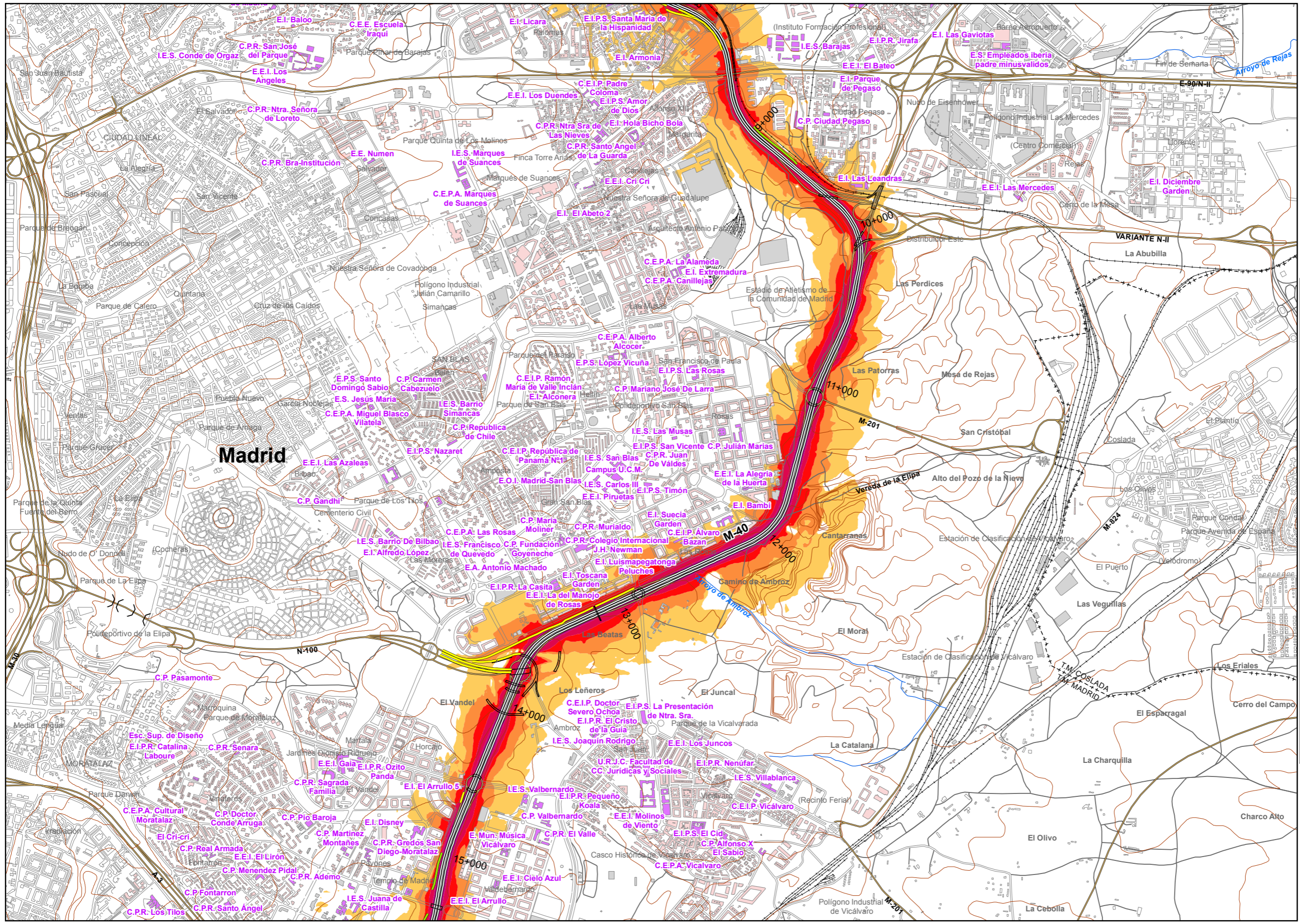
55-59	70-74
60-64	>75
65-69	

Barreras acústicas
Pantalla acústica
Dique de tierra

Tipos de edificio
Uso residencial
Uso sanitario o docente
Uso industrial o comercial


Elementos cartográficos
Eje de la UME
Viaductos
Túneles
Carreteras
Otras vías
FFCC
Curva de nivel maestra
Curva de nivel
Hidrografía
+ - + Límite de provincia
+ - - + Límite de municipio
Otros elementos cartográficos





UNIDAD DE MAPA
M-40
(P.K. 0+000 - P.K. 61+120)

LEYENDA TEMÁTICA
Nivel sonoro (dB(A))



Barreras acústicas

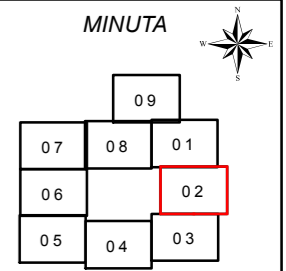
- Pantalla acústica
- Dique de tierra

Tipos de edificio

- Usos residencial
- Usos sanitario o docente
- Usos industrial o comercial

Elementos cartográficos

- Eje de la UME
- Viaductos
- Túneles
- Carreteras
- Otras vías
- FFCC
- Curva de nivel maestra
- Curva de nivel
- Hidrografía
- Limite de provincia
- Limite de municipio
- Otros elementos cartográficos



MAPAS ESTRATÉGICOS DE RUIDO DE LA RED DE CARRETERAS DEL ESTADO SEGUNDA FASE

EL INGENIERO DIRECTOR DEL ESTUDIO
Dña. ROSA MARÍA LOZUECO LÓPEZ



AUTOR DEL ESTUDIO
Dña. MARÍA FERNÁNDEZ SALAS



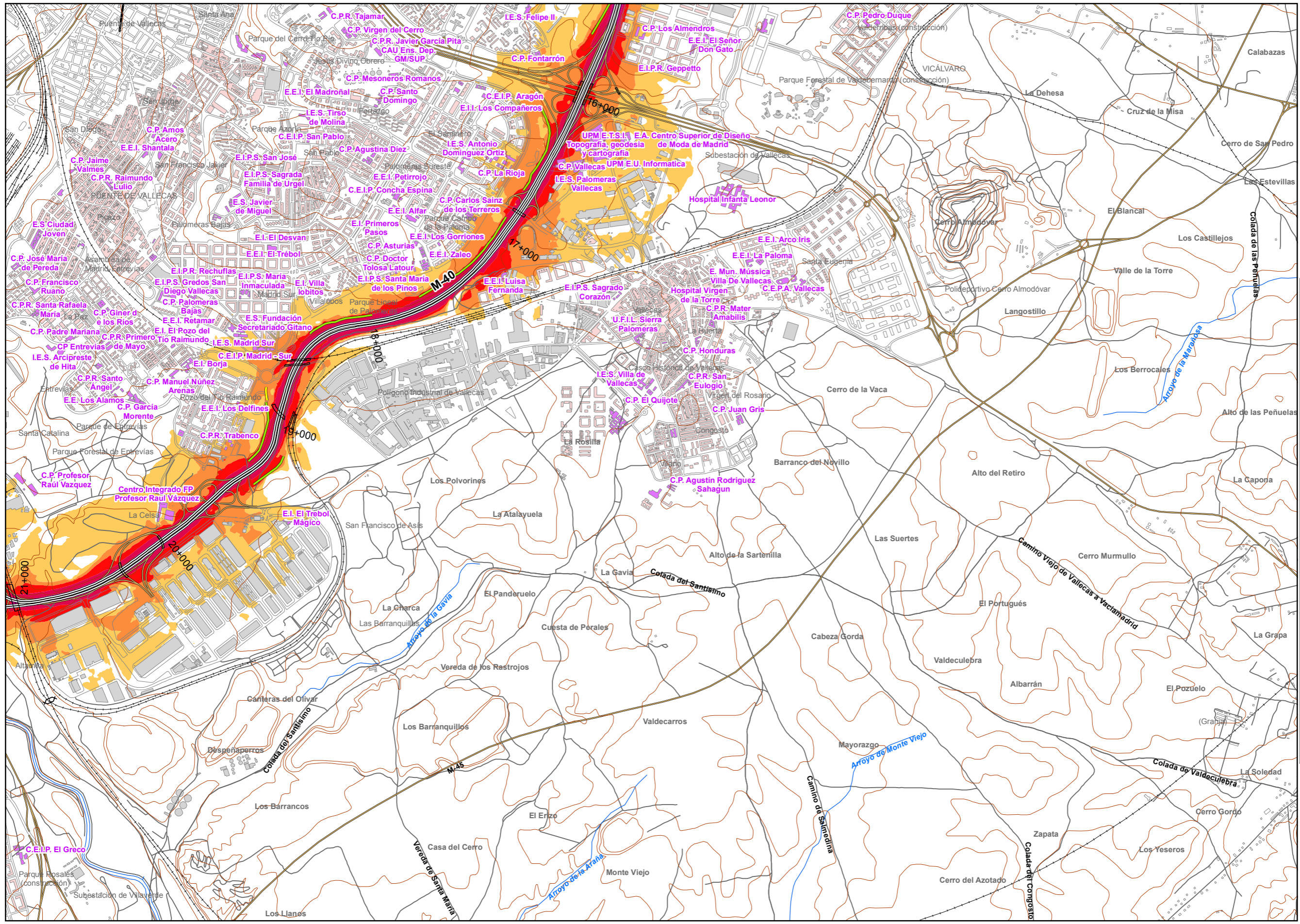
TÍTULO COMPLEMENTARIO
M-40

CLAVE
SGEXPL-020/15

Nº PLANO
2
HOJA 2 DE 9

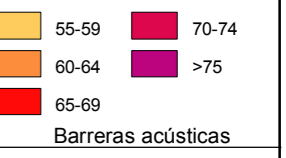
FECHA
2015
Nº DE PÁGINA

DESIGNACIÓN
MAPA DE NIVELES SONOROS Le



UNIDAD DE MAPA
M-40
(P.K. 0+000 - P.K. 61+120)

LEYENDA TEMÁTICA
Nivel sonoro (dB(A))



Barreras acústicas

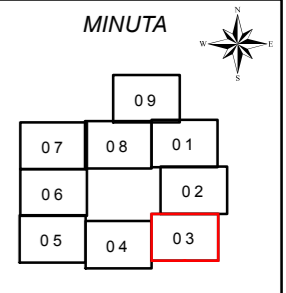
- Pantalla acústica
- Dique de tierra

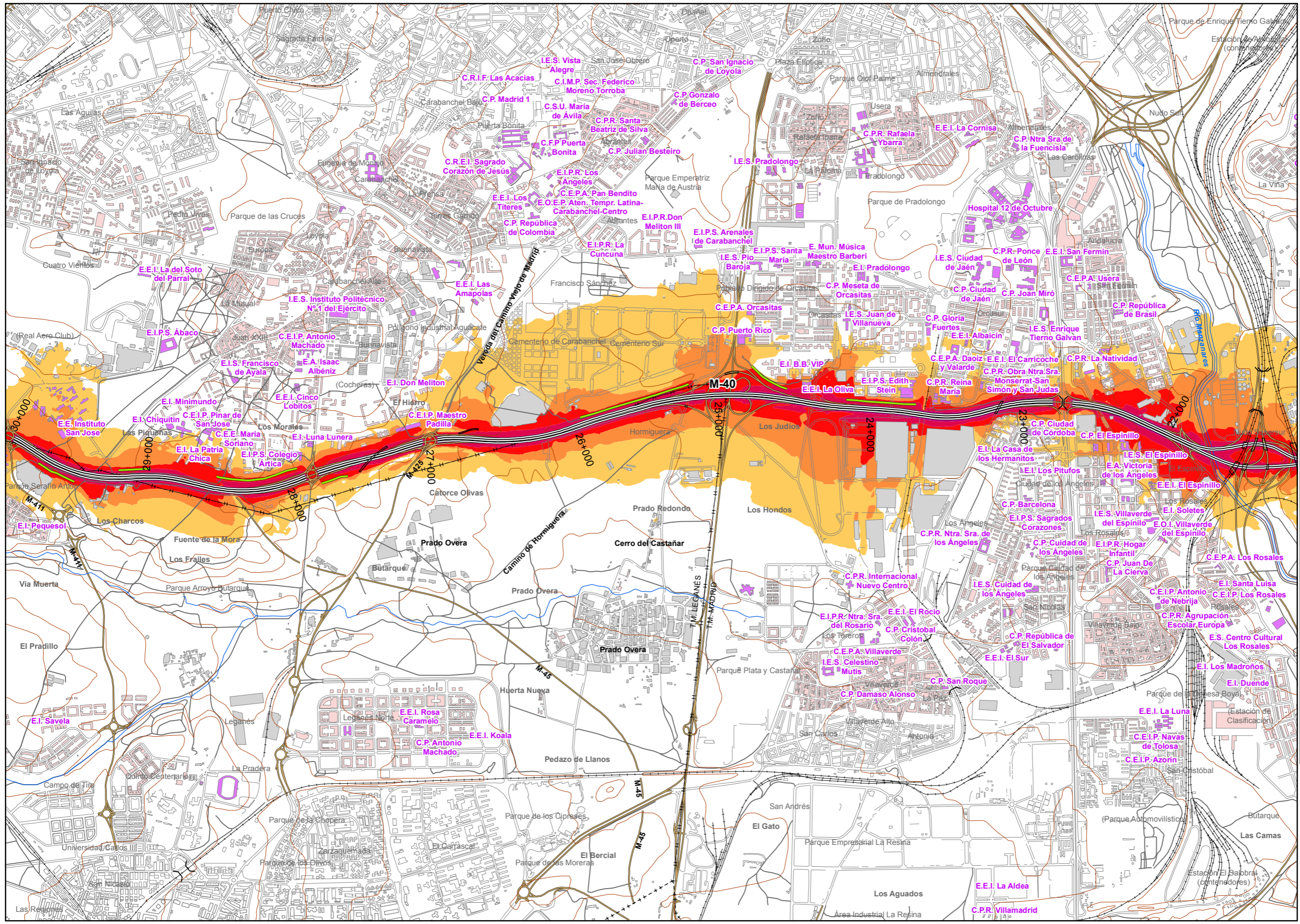
Tipos de edificio

- Usos residencial
- Usos sanitario o docente
- Usos industrial o comercial

Elementos cartográficos

- Eje de la UME
- Viaductos
- Túneles
- Carreteras
- Otras vías
- FFCC
- Curva de nivel maestra
- Curva de nivel
- Hidrografía
- Limite de provincia
- Limite de municipio
- Otros elementos cartográficos





UNIDAD DE MAPA
M-40
(P.K. 0+000 - P.K. 61+120)

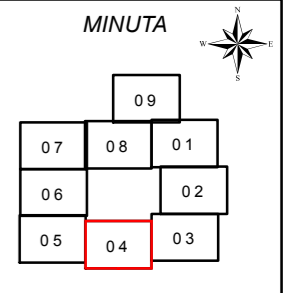
LEYENDA TEMÁTICA
Nivel sonoro (dB(A))

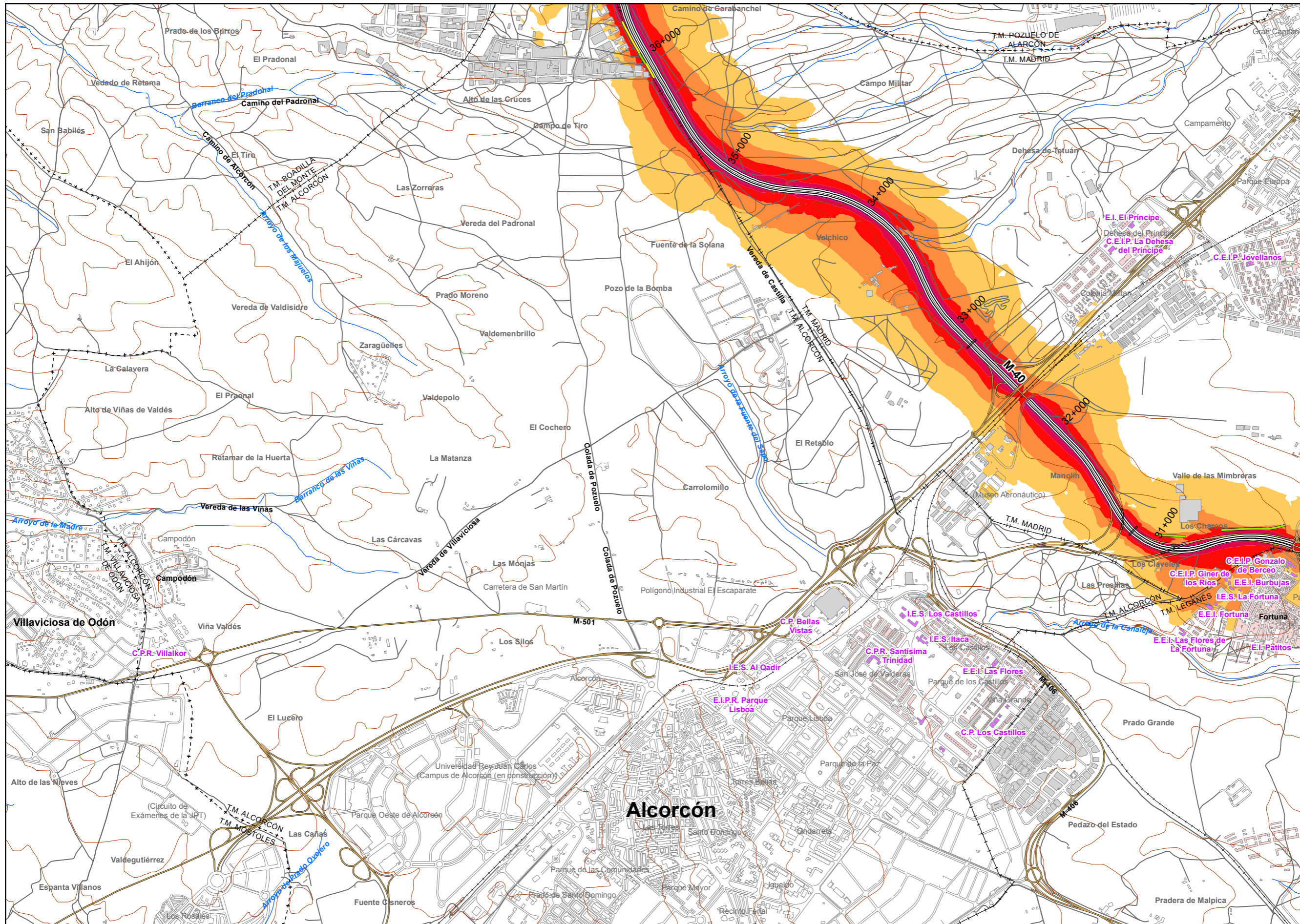
- 55-59
- 60-64
- 65-69
- 70-74
- >75

- Barreras acústicas**
- Pantalla acústica
 - Dique de tierra

- Tipos de edificio**
- Uso residencial
 - Uso sanitario o docente
 - Uso industrial o comercial

- Elementos cartográficos**
- Eje de la UME
 - Viaductos
 - Túneles
 - Carreteras
 - Otras vías
 - FFCC
 - Curva de nivel maestra
 - Curva de nivel
 - Hidrografía
 - Límite de provincia
 - Límite de municipio
 - Otros elementos cartográficos





UNIDAD DE MAPA
M-40
(P.K. 0+000 - P.K. 61+120)

LEYENDA TEMÁTICA
Nivel sonoro (dB(A))

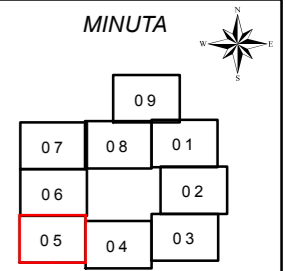
- 55-59
 - 60-64
 - 65-69
 - 70-74
 - >75
- Barreras acústicas

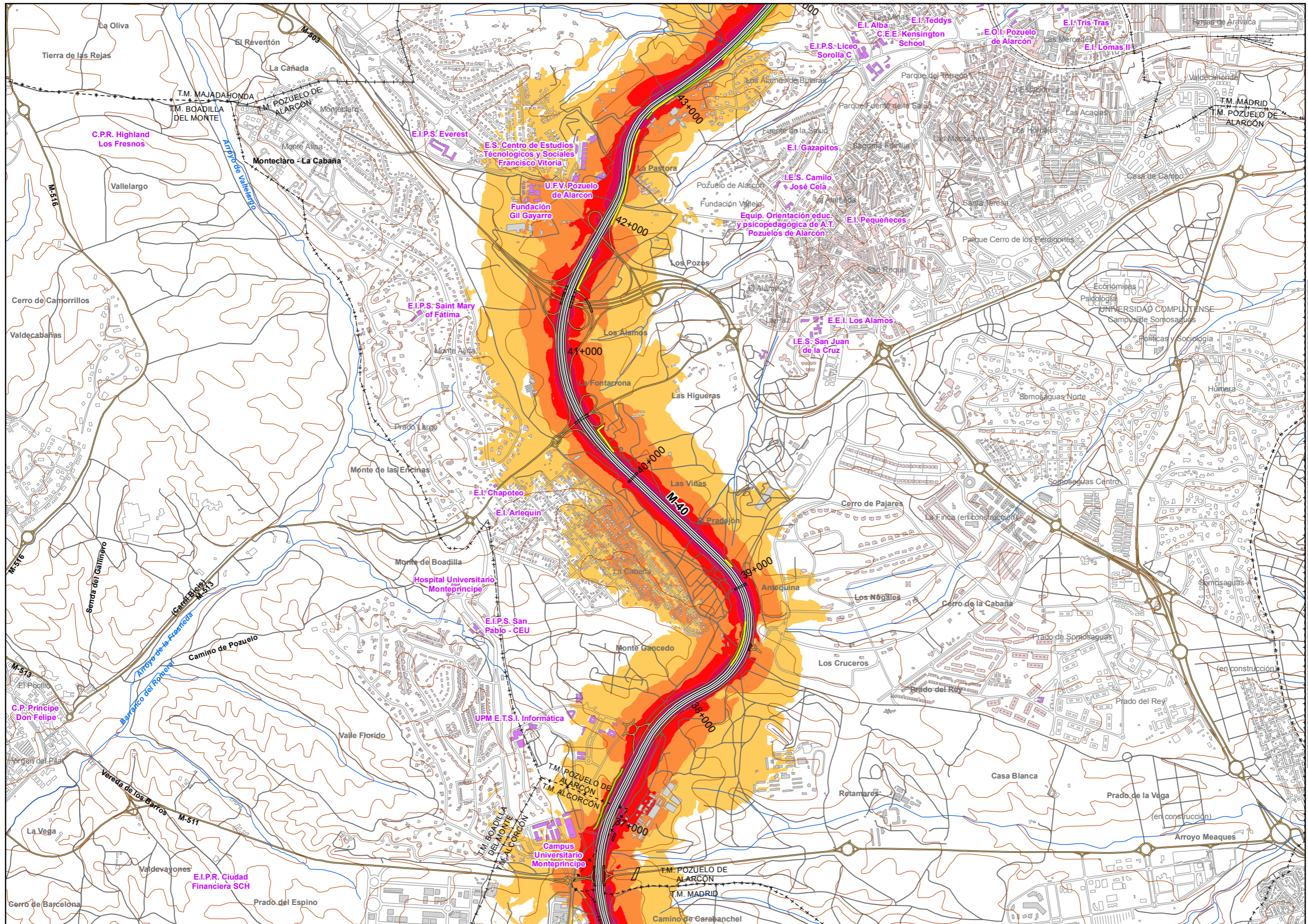
- Pantalla acústica
- Dique de tierra

- Tipos de edificio**
- Usos residencial
 - Usos sanitario o docente
 - Usos industrial o comercial

Elementos cartográficos

- Eje de la UME
- Viaductos
- Túneles
- Carreteras
- Otras vías
- FFCC
- Curva de nivel maestra
- Curva de nivel
- Hidrografía
- + - + Límite de provincia
- + - - + Límite de municipio
- Otros elementos cartográficos





UNIDAD DE MAPA
M-40
(P.K. 0+000 - P.K. 61+120)

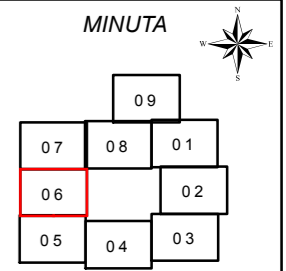
LEYENDA TEMÁTICA
Nivel sonoro (dB(A))

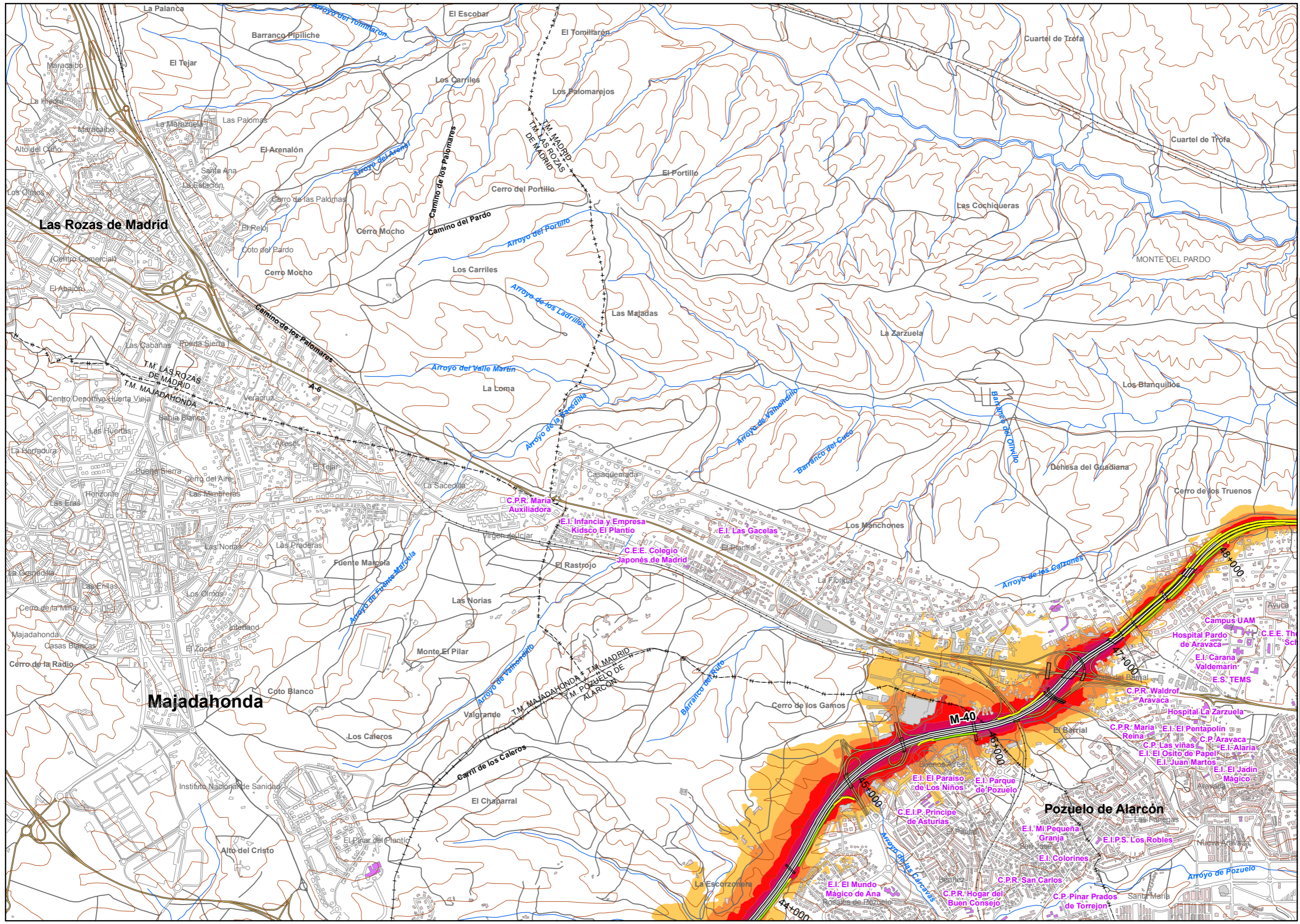
55-59	70-74
60-64	>75
65-69	

- Barreras acústicas**
- Pantalla acústica
 - Dique de tierra

- Tipos de edificio**
- Usos residencial
 - Usos sanitario o docente
 - Usos industrial o comercial

- Elementos cartográficos**
- Eje de la UME
 - Viaductos
 - Túneles
 - Carreteras
 - Otras vías
 - FFCC
 - Curva de nivel maestra
 - Curva de nivel
 - Hidrografía
 - Limite de provincia
 - Limite de municipio
 - Otros elementos cartográficos





UNIDAD DE MAPA
M-40
(P.K. 0+000 - P.K. 61+120)

LEYENDA TEMÁTICA
Nivel sonoro (dB(A))

55-59	70-74
60-64	>75
65-69	

Barreras acústicas

	Pantalla acústica
	Dique de tierra

Tipos de edificio

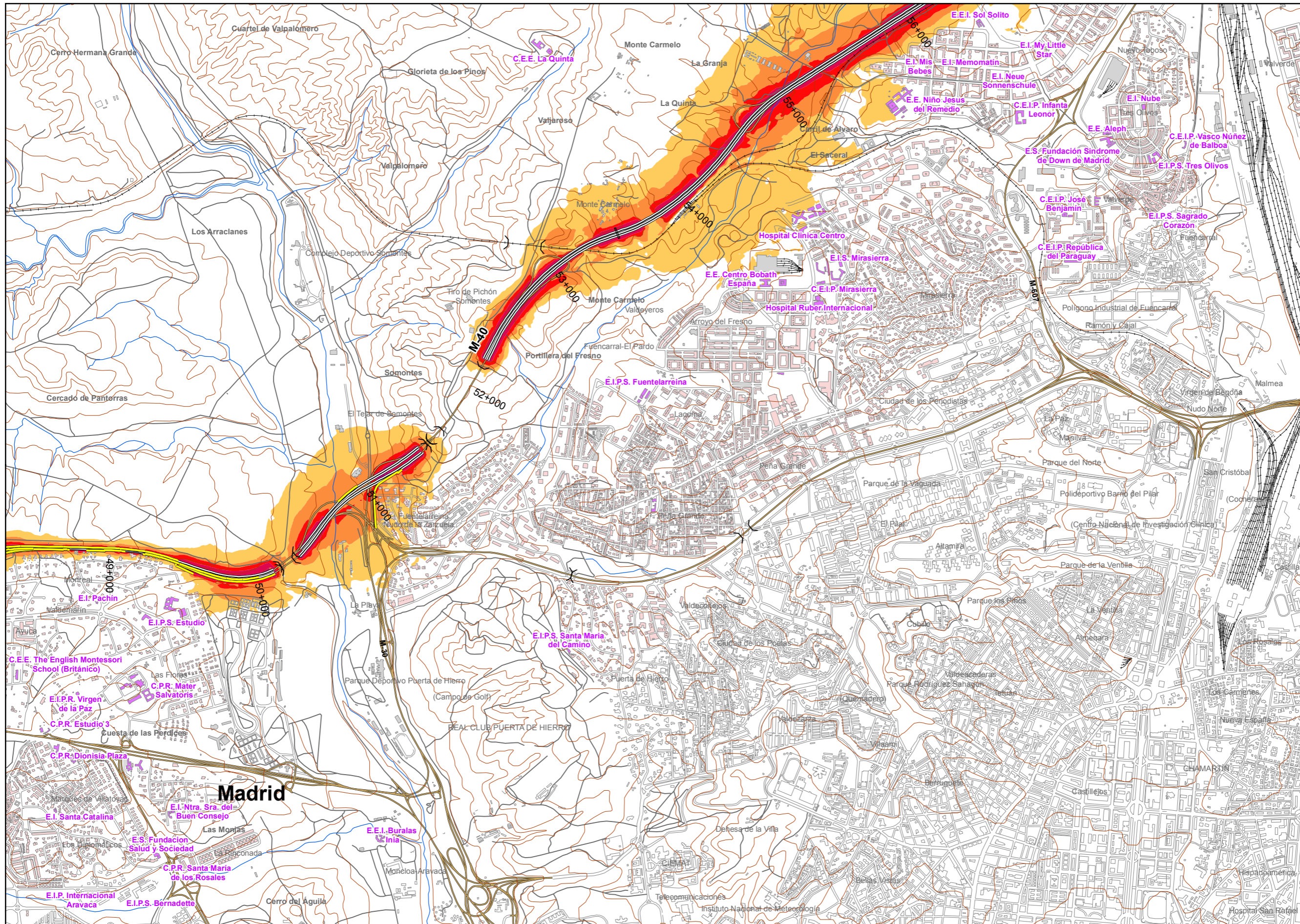
	Uso residencial
	Uso sanitario o docente
	Uso industrial o comercial

Elementos cartográficos

	Eje de la UME
	Viaductos
	Túneles
	Carreteras
	Otras vías
	FFCC
	Curva de nivel maestra
	Curva de nivel
	Hidrografía
	Límite de provincia
	Límite de municipio
	Otros elementos cartográficos


MINUTA

		09	
07	08	01	
06			02
05	04		03



UNIDAD DE MAPA
M-40
(P.K. 0+000 - P.K. 61+120)

LEYENDA TEMÁTICA
Nivel sonoro (dB(A))



Barreras acústicas

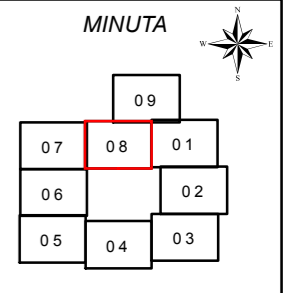
- Pantalla acústica
- Dique de tierra

Tipos de edificio

- Usos residencial
- Usos sanitario o docente
- Usos industrial o comercial

Elementos cartográficos

- Eje de la UME
- Viaductos
- Túneles
- Carreteras
- Otras vías
- FFCC
- Curva de nivel maestra
- Curva de nivel
- Hidrografía
- Limite de provincia
- Limite de municipio
- Otros elementos cartográficos



MAPAS ESTRATÉGICOS DE RUIDO
DE LA RED DE CARRETERAS DEL ESTADO
SEGUNDA FASE

EL INGENIERO DIRECTOR DEL ESTUDIO
Dña. ROSA MARÍA LOZIERO LÓPEZ

CONSULTOR
ayesa

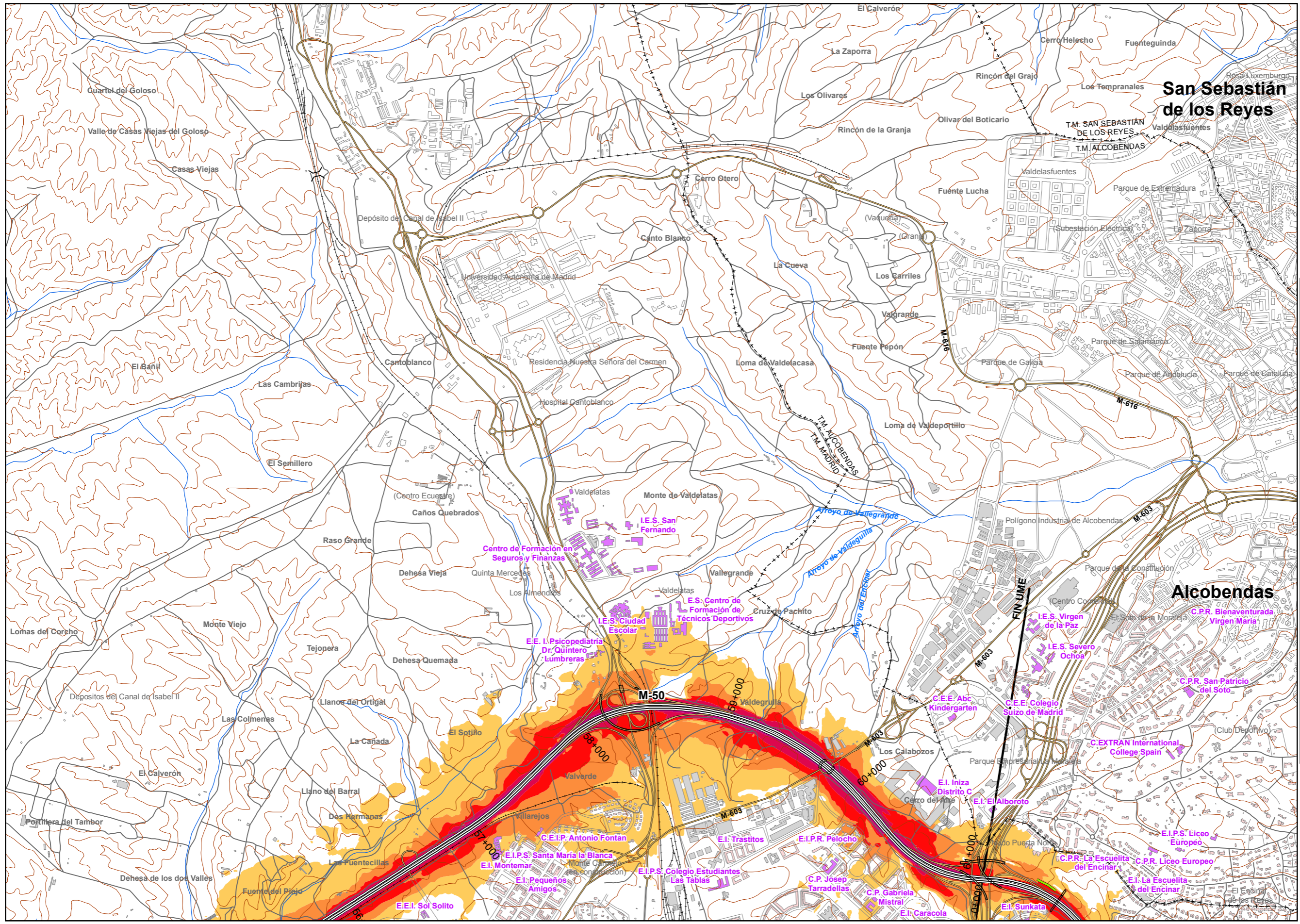
AUTOR DEL ESTUDIO
Dña. MARÍA FERNÁNDEZ SALAS

ESCALAS
1:25.000
UNE AS ORIGINALES

TÍTULO COMPLEMENTARIO
M-40

CLAVE
SGEXPL-020/15
Nº PLANO
2
HOJA 8 DE 9
FECHA
2015
Nº DE PÁGINA

DESIGNACIÓN
MAPA DE NIVELES
SONOROS Le



UNIDAD DE MAPA
M-40
(P.K. 0+000 - P.K. 61+120)

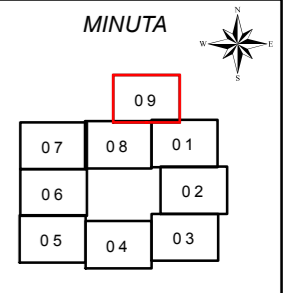
LEYENDA TEMÁTICA
Nivel sonoro (dB(A))

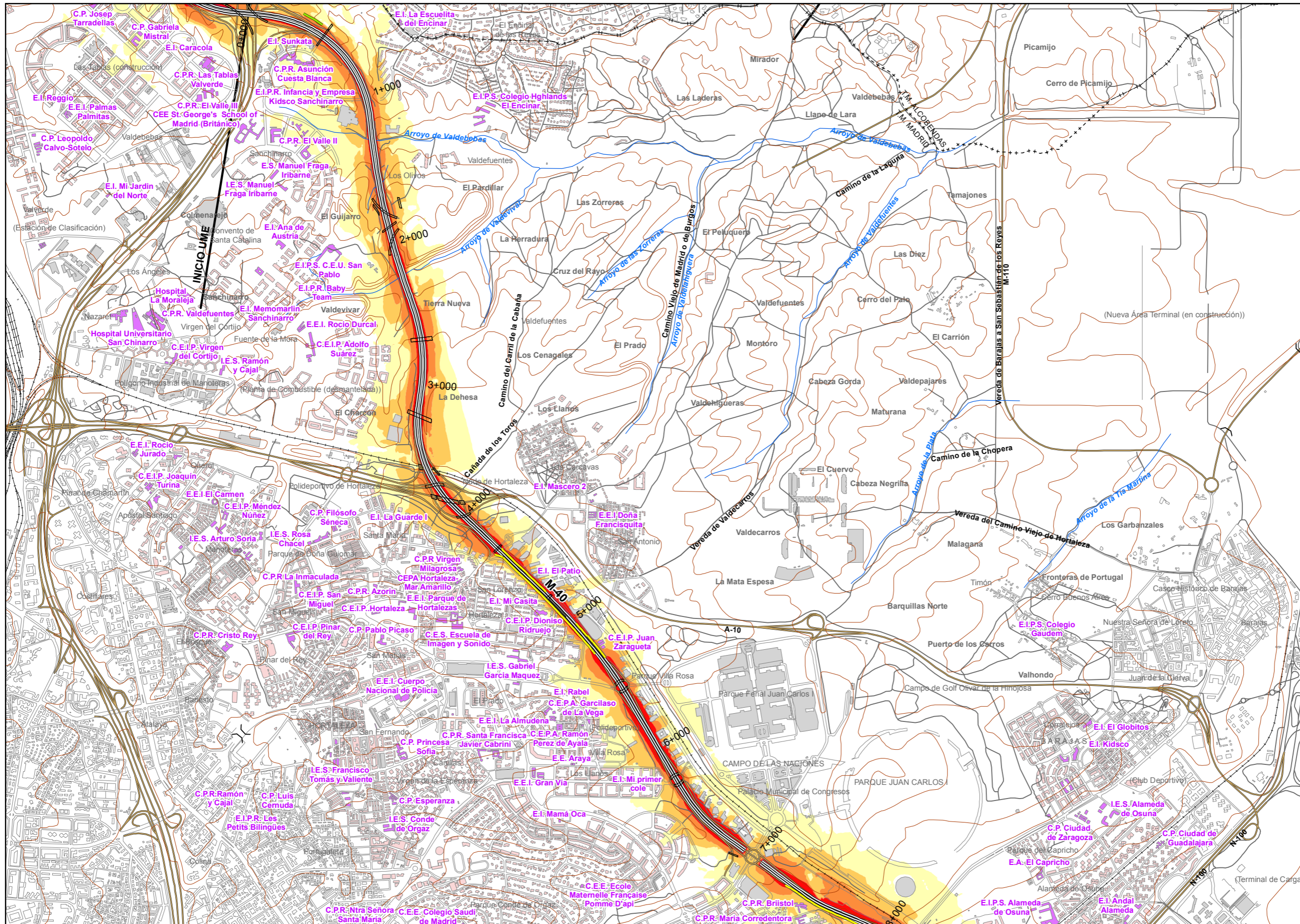
55-59	70-74
60-64	>75
65-69	

Barreras acústicas
Pantalla acústica
Dique de tierra

Tipos de edificio
Uso residencial
Uso sanitario o docente
Uso industrial o comercial

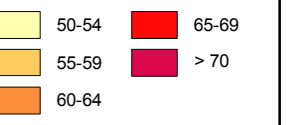
Elementos cartográficos
Eje de la UME
Viaductos
Túneles
Carreteras
Otras vías
FFCC
Curva de nivel maestra
Curva de nivel
Hidrografía
+ - + Límite de provincia
+ - - + Límite de municipio
Otros elementos cartográficos



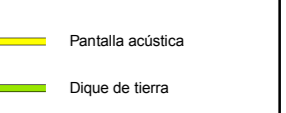


UNIDAD DE MAPA
M-40
(P.K. 0+000 - P.K. 61+120)

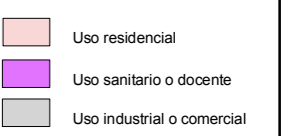
LEYENDA TEMÁTICA
Nivel sonoro (dB(A))



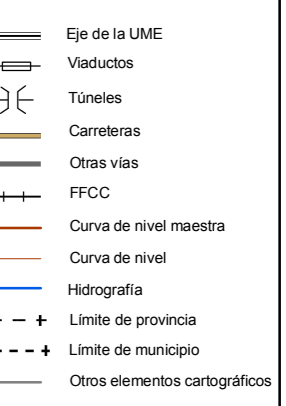
Barreras acústicas



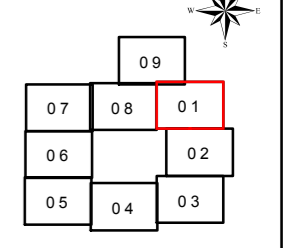
Tipos de edificio

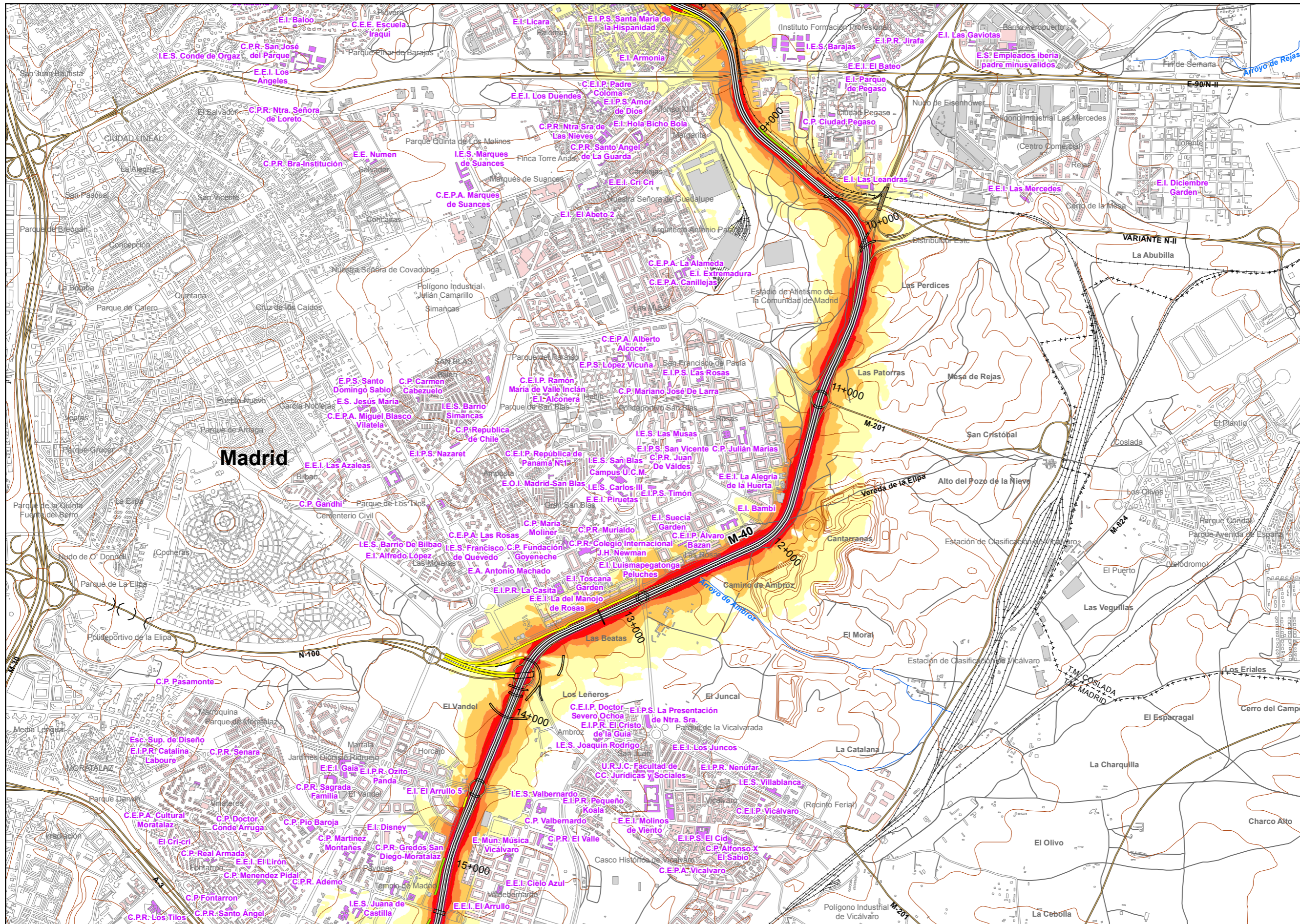


Elementos cartográficos



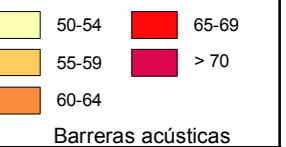
MINUTA





UNIDAD DE MAPA
M-40
(P.K. 0+000 - P.K. 61+120)

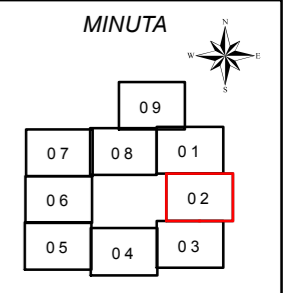
LEYENDA TEMÁTICA
Nivel sonoro (dB(A))

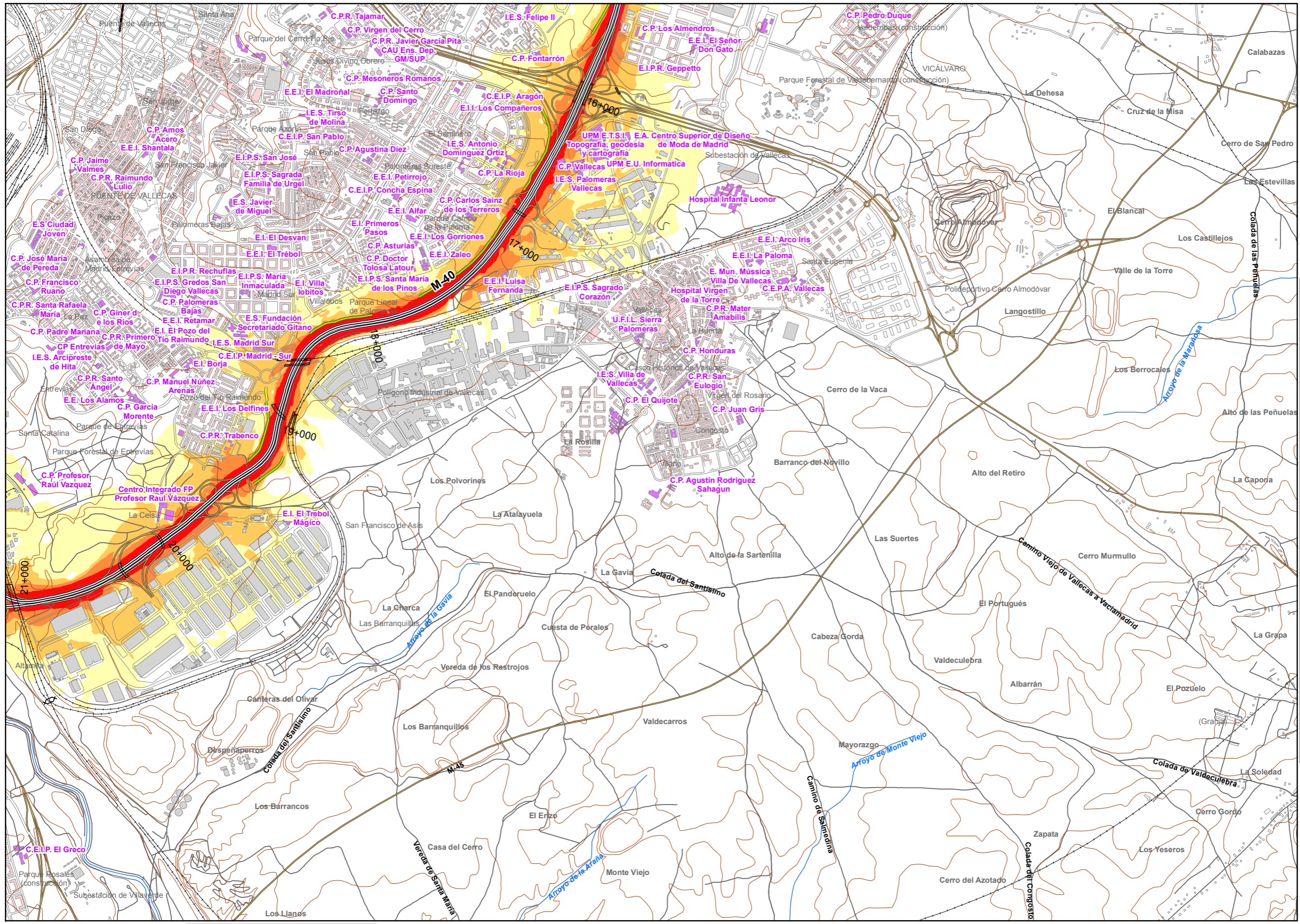


Barreras acústicas
 Pantalla acústica
 Dique de tierra

Tipos de edificio
 Uso residencial
 Uso sanitario o docente
 Uso industrial o comercial

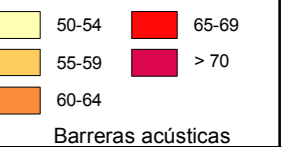
Elementos cartográficos
 Eje de la UME
 Viaductos
 Túneles
 Carreteras
 Otras vías
 FFCC
 Curva de nivel maestra
 Curva de nivel
 Hidrografía
 Límite de provincia
 Límite de municipio
 Otros elementos cartográficos





UNIDAD DE MAPA
M-40
(P.K. 0+000 - P.K. 61+120)

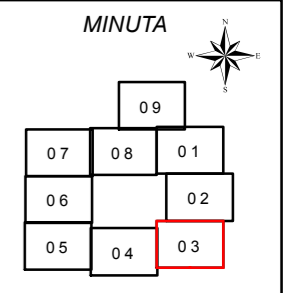
LEYENDA TEMÁTICA
Nivel sonoro (dB(A))

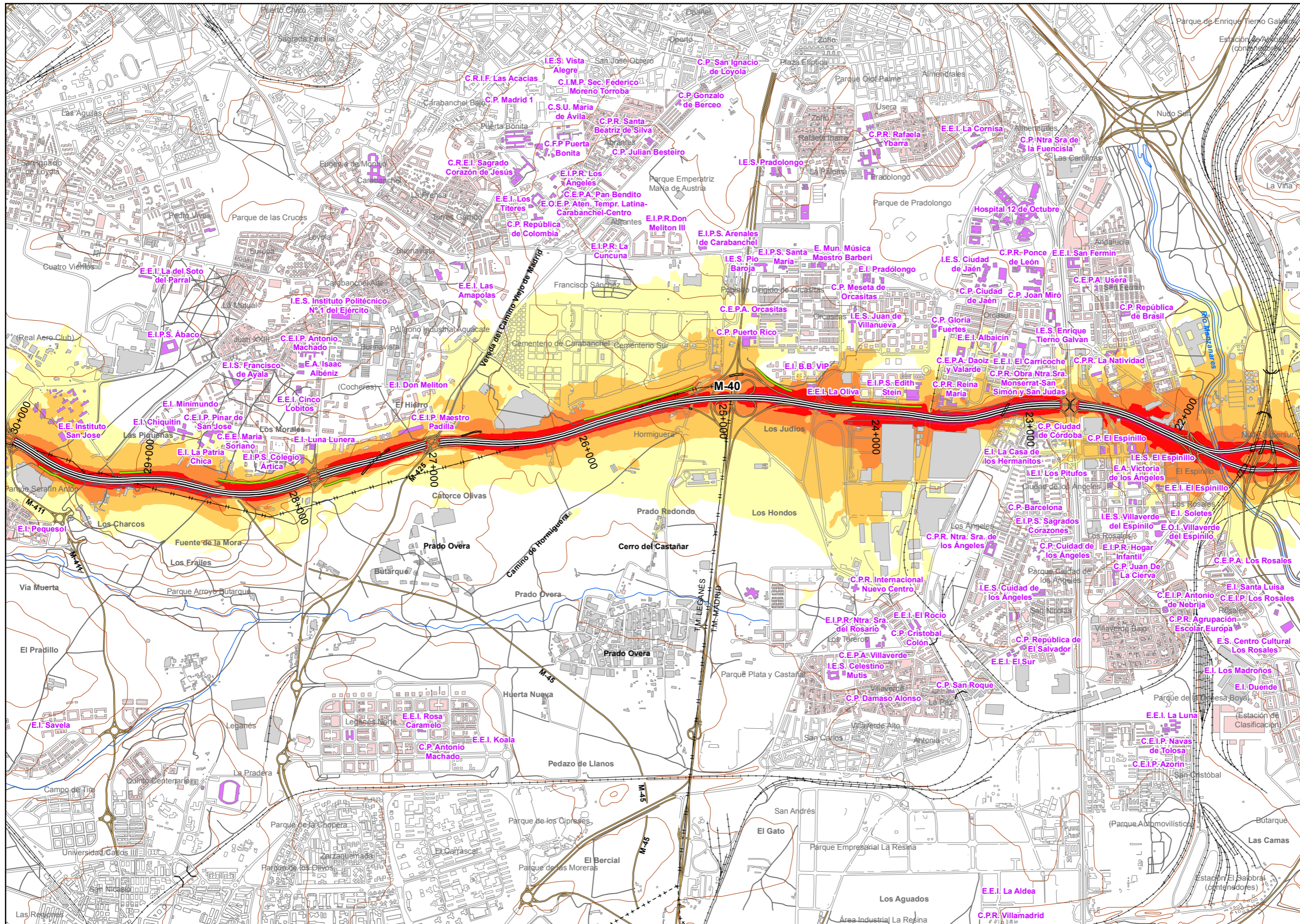


- Barreras acústicas**
- Pantalla acústica
 - Dique de tierra

- Tipos de edificio**
- Usos residencial
 - Usos sanitario o docente
 - Usos industrial o comercial

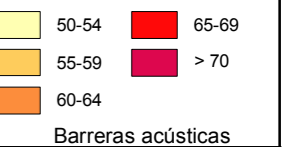
- Elementos cartográficos**
- Eje de la UME
 - Viaductos
 - Túneles
 - Carreteras
 - Otras vías
 - FFCC
 - Curva de nivel maestra
 - Curva de nivel
 - Hidrografía
 - Limite de provincia
 - Limite de municipio
 - Otros elementos cartográficos





UNIDAD DE MAPA
M-40
(P.K. 0+000 - P.K. 61+120)

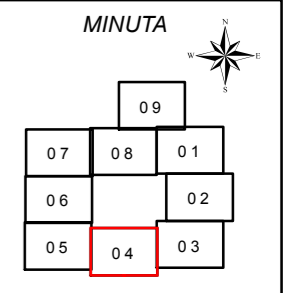
LEYENDA TEMÁTICA
Nivel sonoro (dB(A))

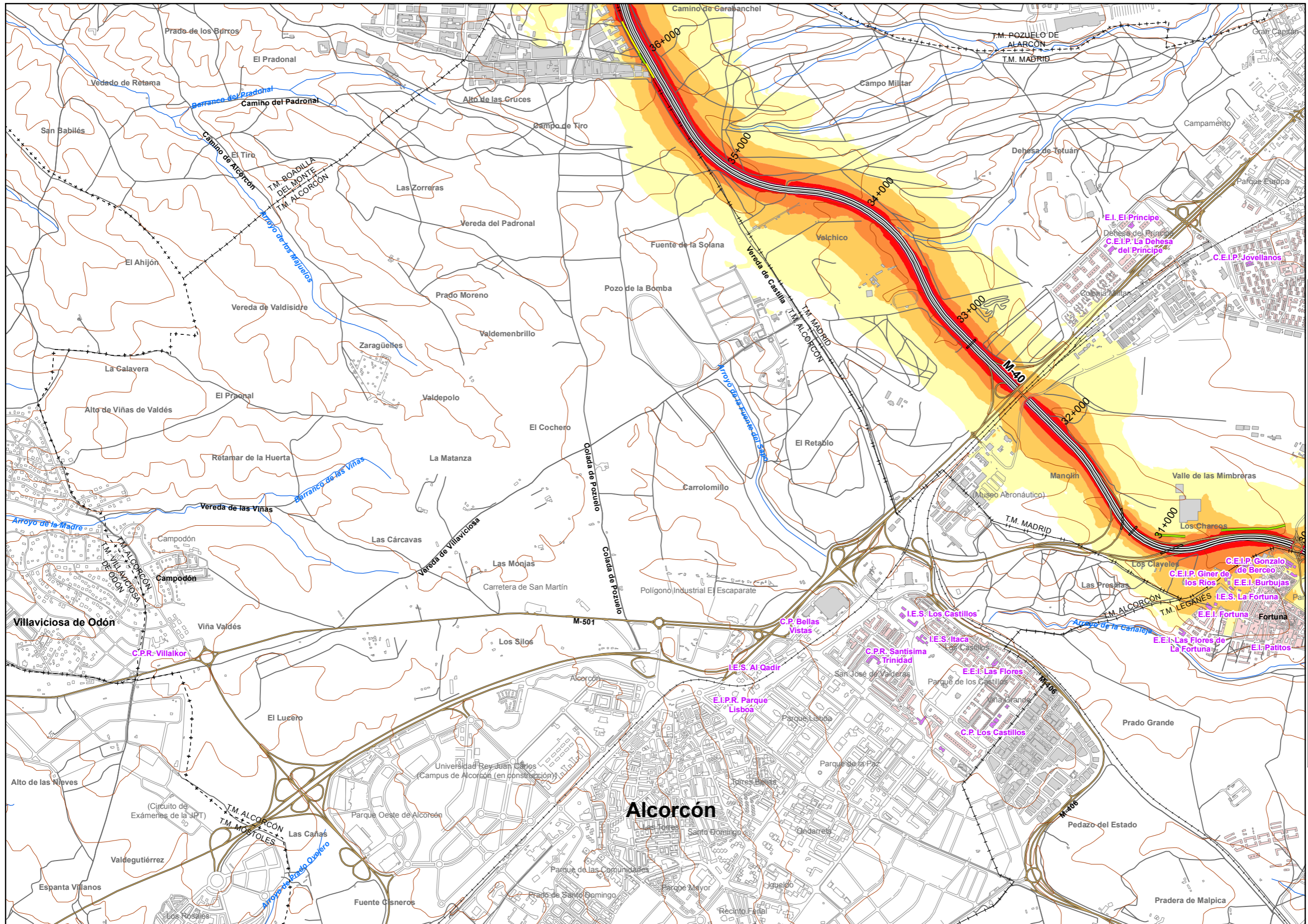


- Barreras acústicas**
- Pantalla acústica
 - Dique de tierra

- Tipos de edificio**
- Usos residencial
 - Usos sanitario o docente
 - Usos industrial o comercial

- Elementos cartográficos**
- Eje de la UME
 - Viaductos
 - Túneles
 - Carreteras
 - Otras vías
 - FFCC
 - Curva de nivel maestra
 - Curva de nivel
 - Hidrografía
 - +--- Límite de provincia
 - +---+--- Límite de municipio
 - Otros elementos cartográficos





UNIDAD DE MAPA
M-40
(P.K. 0+000 - P.K. 61+120)

LEYENDA TEMÁTICA
Nivel sonoro (dB(A))

50-54	65-69
55-59	> 70
60-64	

Barreras acústicas

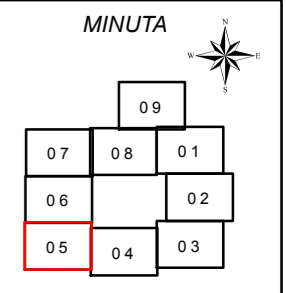
- Pantalla acústica
- Dique de tierra

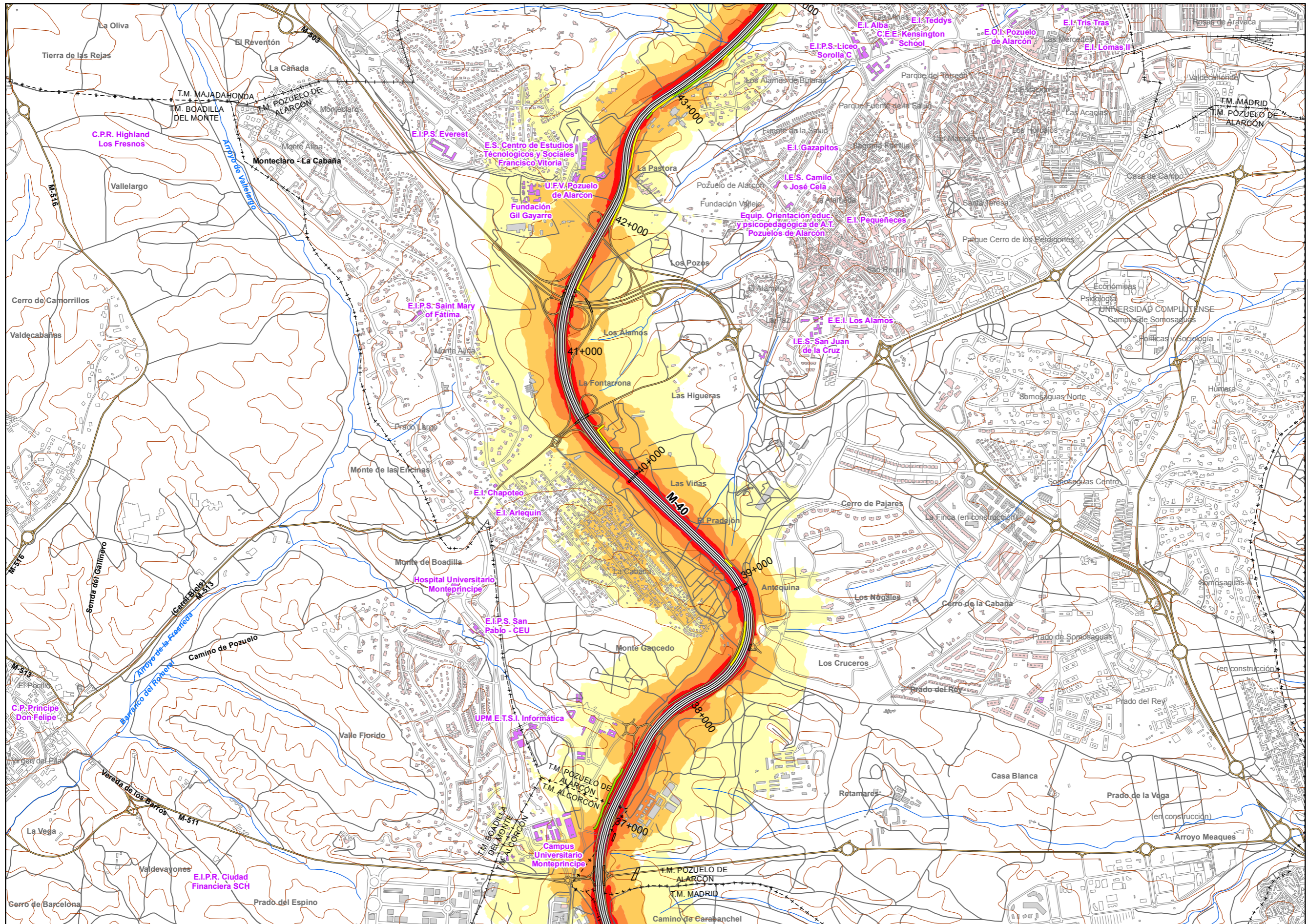
Tipos de edificio

- Usos residencial
- Usos sanitario o docente
- Usos industrial o comercial

Elementos cartográficos

- Eje de la UME
- Viaductos
- Túneles
- Carreteras
- Otras vías
- FFCC
- Curva de nivel maestra
- Curva de nivel
- Hidrografía
- + - + Límite de provincia
- + - - + Límite de municipio
- Otros elementos cartográficos





UNIDAD DE MAPA
M-40
(P.K. 0+000 - P.K. 61+120)

LEYENDA TEMÁTICA
Nivel sonoro (dB(A))

50-54	65-69
55-59	> 70
60-64	

Barreras acústicas

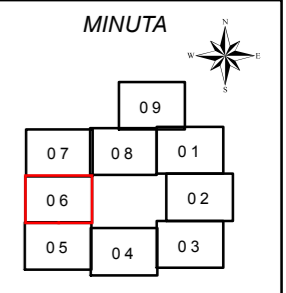
- Pantalla acústica
- Dique de tierra

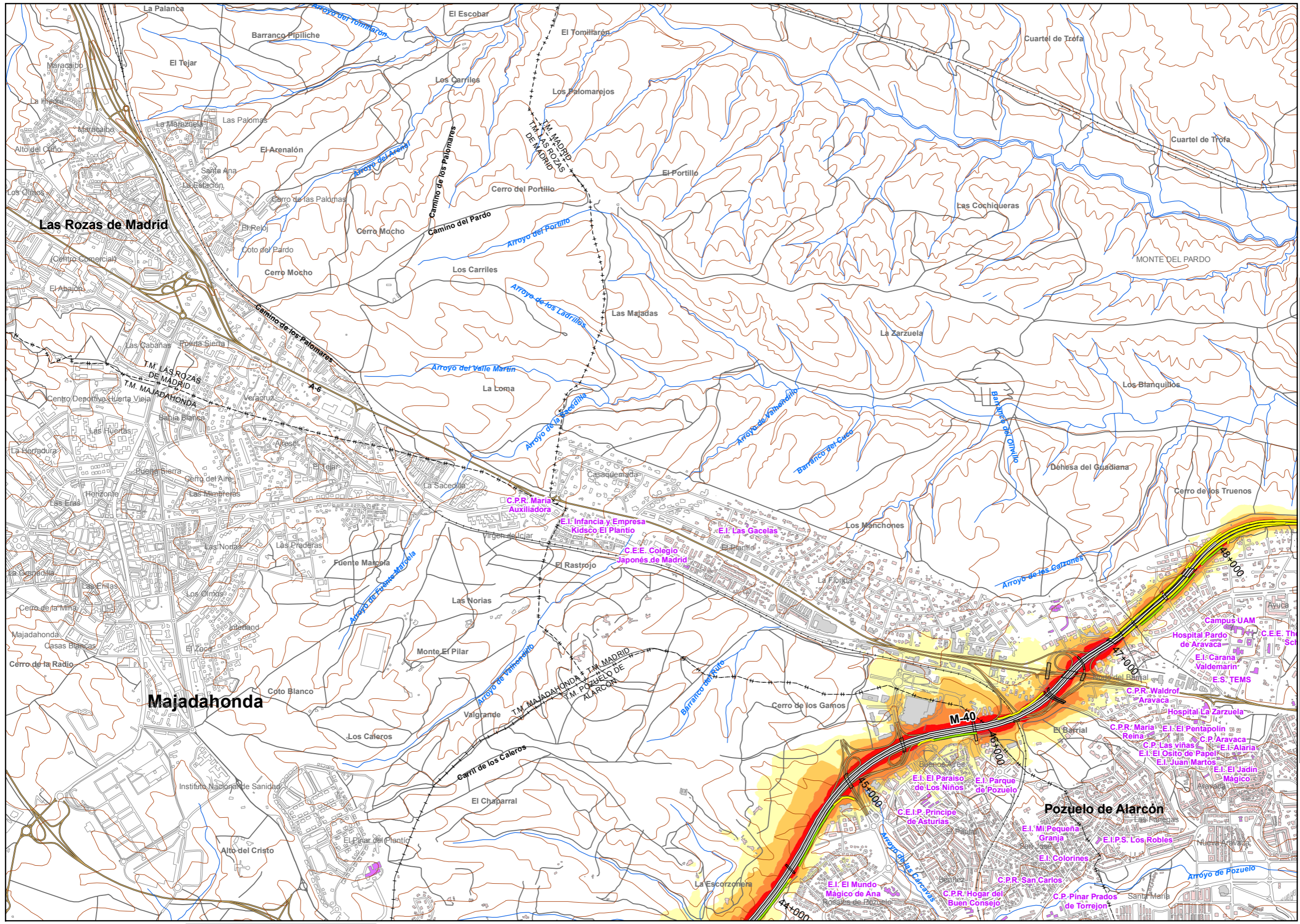
Tipos de edificio

- Usos residencial
- Usos sanitario o docente
- Usos industrial o comercial

Elementos cartográficos

- Eje de la UME
- Viaductos
- Túneles
- Carreteras
- Otras vías
- FFCC
- Curva de nivel maestra
- Curva de nivel
- Hidrografía
- Limite de provincia
- Limite de municipio
- Otros elementos cartográficos





UNIDAD DE MAPA
M-40
(P.K. 0+000 - P.K. 61+120)

LEYENDA TEMÁTICA
Nivel sonoro (dB(A))

50-54	65-69
55-59	> 70
60-64	

Barreras acústicas

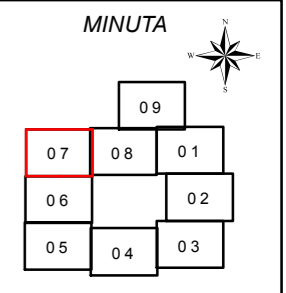
- Pantalla acústica
- Dique de tierra

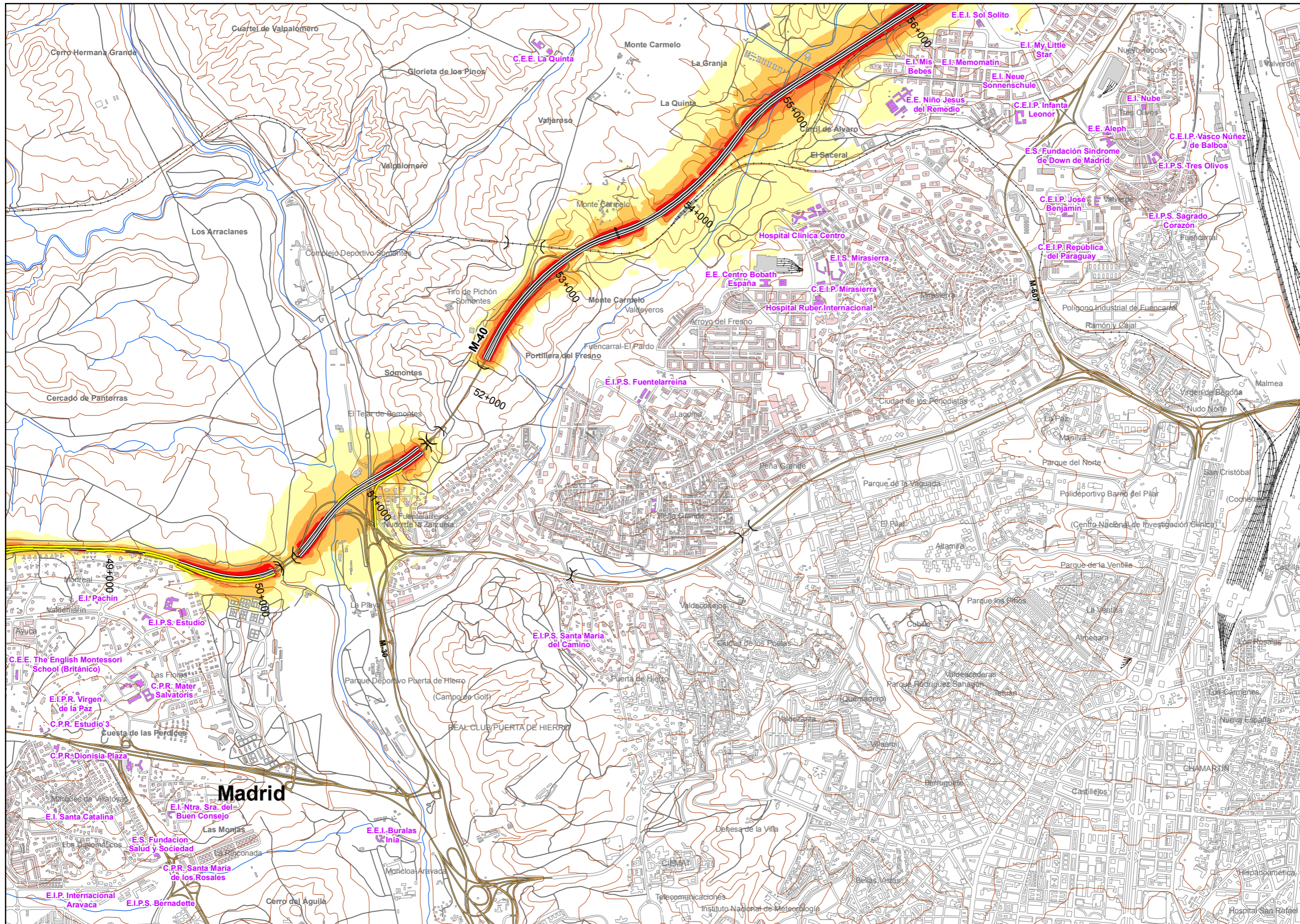
Tipos de edificio

- Usos residencial
- Usos sanitario o docente
- Usos industrial o comercial

Elementos cartográficos

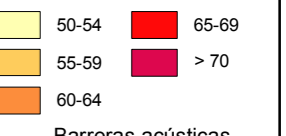
- Eje de la UME
- Viaductos
- Túneles
- Carreteras
- Otras vías
- FFCC
- Curva de nivel maestra
- Curva de nivel
- Hidrografía
- +--- Límite de provincia
- +--- Límite de municipio
- Otros elementos cartográficos



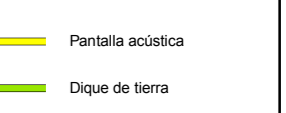


UNIDAD DE MAPA
M-40
(P.K. 0+000 - P.K. 61+120)

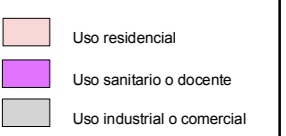
LEYENDA TEMÁTICA
Nivel sonoro (dB(A))



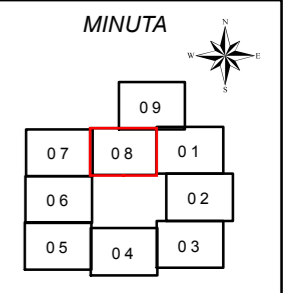
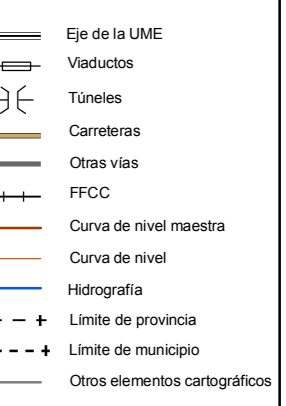
Barreras acústicas

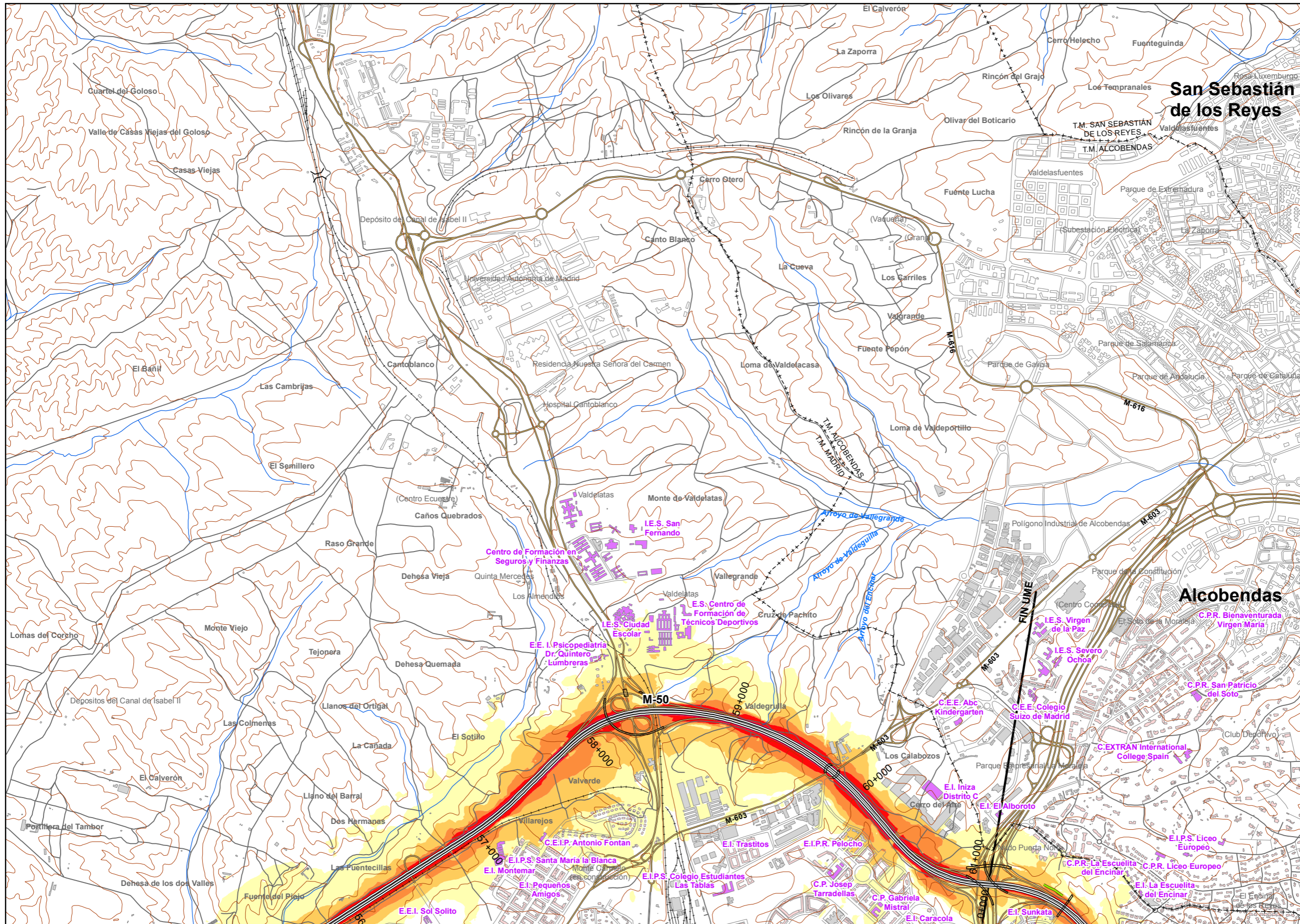


Tipos de edificio



Elementos cartográficos





UNIDAD DE MAPA
M-40
(P.K. 0+000 - P.K. 61+120)

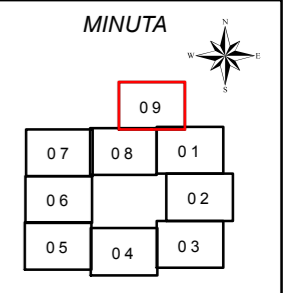
LEYENDA TEMÁTICA
Nivel sonoro (dB(A))

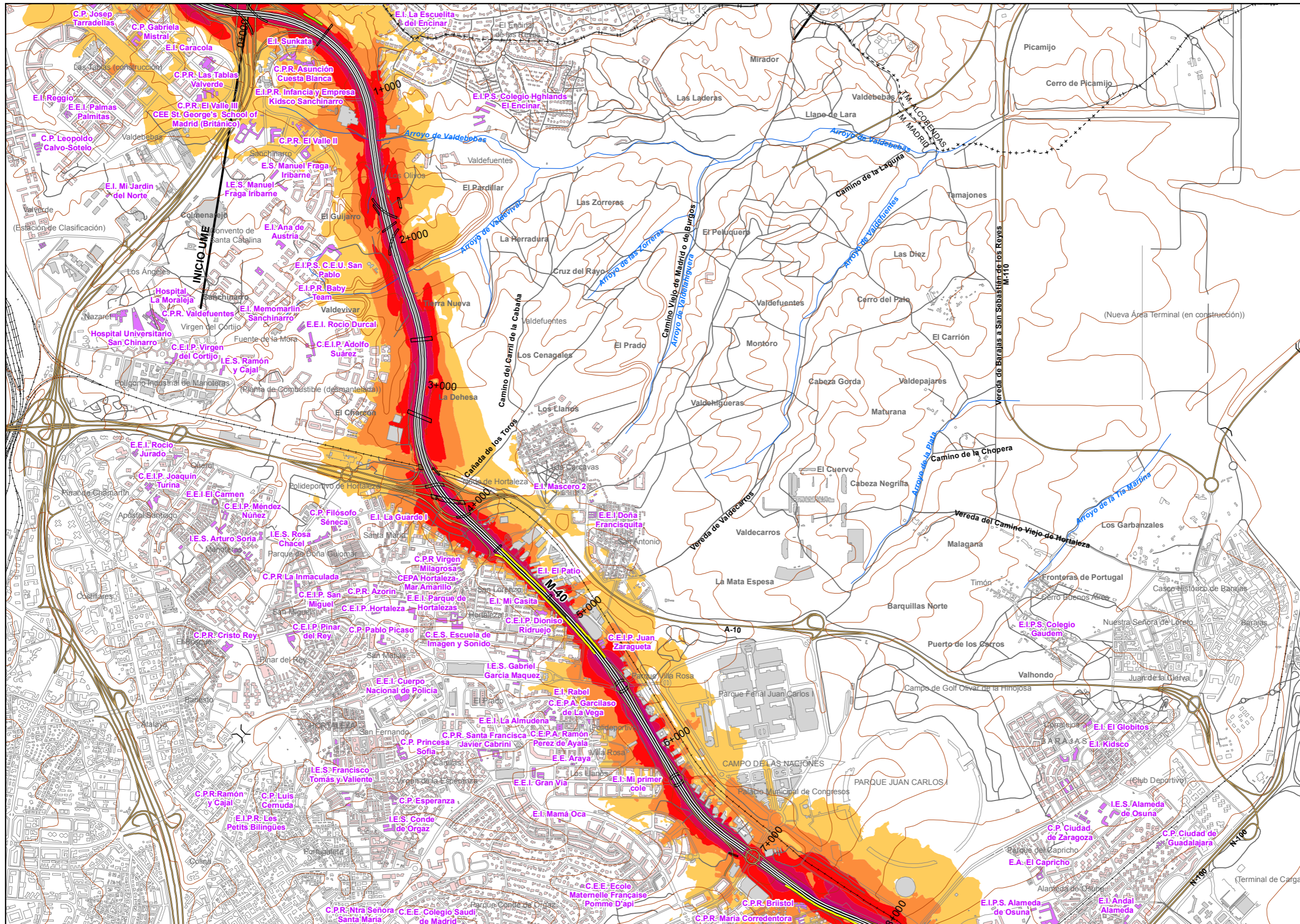
- 50-54
- 55-59
- 60-64
- 65-69
- > 70

- Barreras acústicas
- Pantalla acústica
 - Dique de tierra

- Tipos de edificio
- Uso residencial
 - Uso sanitario o docente
 - Uso industrial o comercial

- Elementos cartográficos
- Eje de la UME
 - Viaductos
 - Túneles
 - Carreteras
 - Otras vías
 - FFCC
 - Curva de nivel maestra
 - Curva de nivel
 - Hidrografía
 - Límite de provincia
 - Límite de municipio
 - Otros elementos cartográficos





UNIDAD DE MAPA
M-40
(P.K. 0+000 - P.K. 61+120)

LEYENDA TEMÁTICA
Nivel sonoro (dB(A))

55-59	70-74
60-64	>75
65-69	

Barreras acústicas

	Pantalla acústica
	Dique de tierra

Tipos de edificio

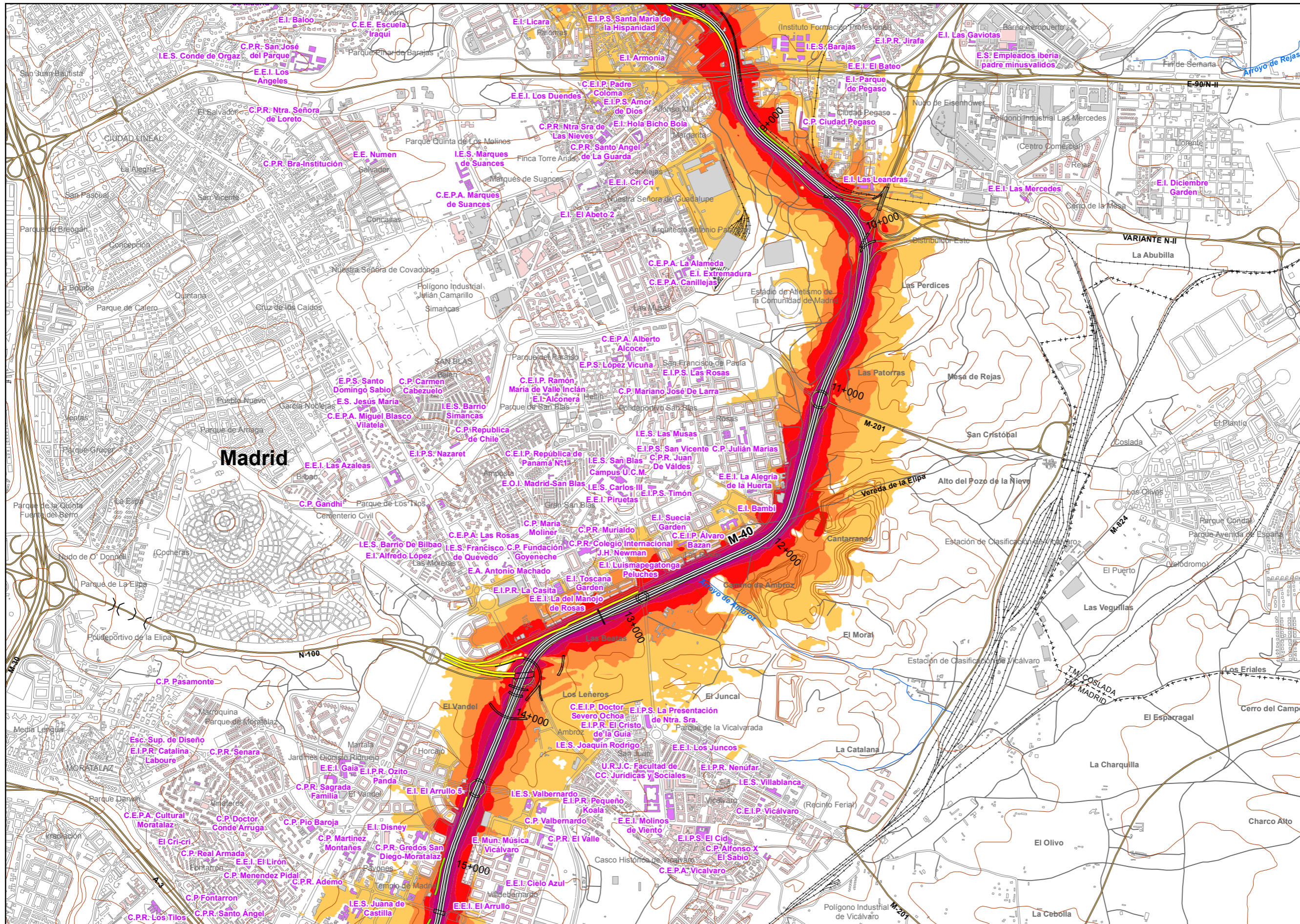
	Uso residencial
	Uso sanitario o docente
	Uso industrial o comercial

Elementos cartográficos

	Eje de la UME
	Viaductos
	Túneles
	Carreteras
	Otras vías
	FFCC
	Curva de nivel maestra
	Curva de nivel
	Hidrografía
	Límite de provincia
	Límite de municipio
	Otros elementos cartográficos

MINUTA

		09	
07	08	01	
06			02
05	04		03



UNIDAD DE MAPA
M-40
(P.K. 0+000 - P.K. 61+120)

LEYENDA TEMÁTICA
Nivel sonoro (dB(A))

55-59	70-74
60-64	>75
65-69	

Barreras acústicas

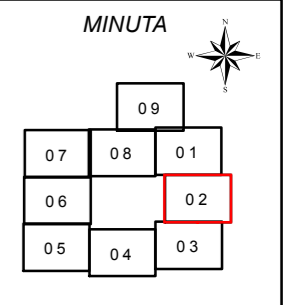
- Pantalla acústica
- Dique de tierra

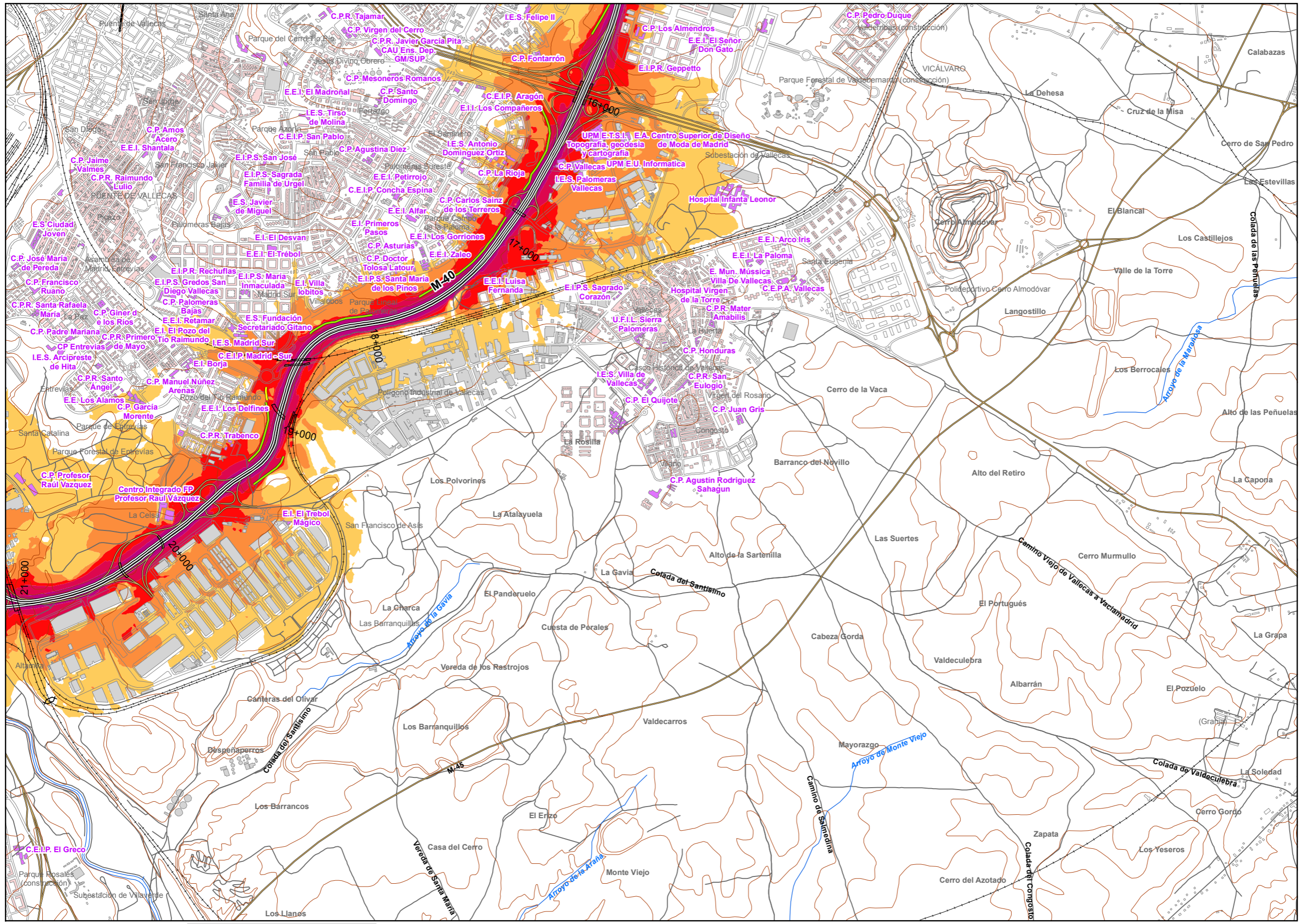
Tipos de edificio

- Usos residencial
- Usos sanitario o docente
- Usos industrial o comercial

Elementos cartográficos

- Eje de la UME
- Viaductos
- Túneles
- Carreteras
- Otras vías
- FFCC
- Curva de nivel maestra
- Curva de nivel
- Hidrografía
- Límite de provincia
- Límite de municipio
- Otros elementos cartográficos





UNIDAD DE MAPA
M-40
(P.K. 0+000 - P.K. 61+120)

LEYENDA TEMÁTICA
Nivel sonoro (dB(A))

55-59	70-74
60-64	>75
65-69	

Barreras acústicas

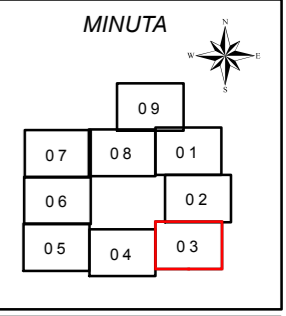
- Pantalla acústica
- Dique de tierra

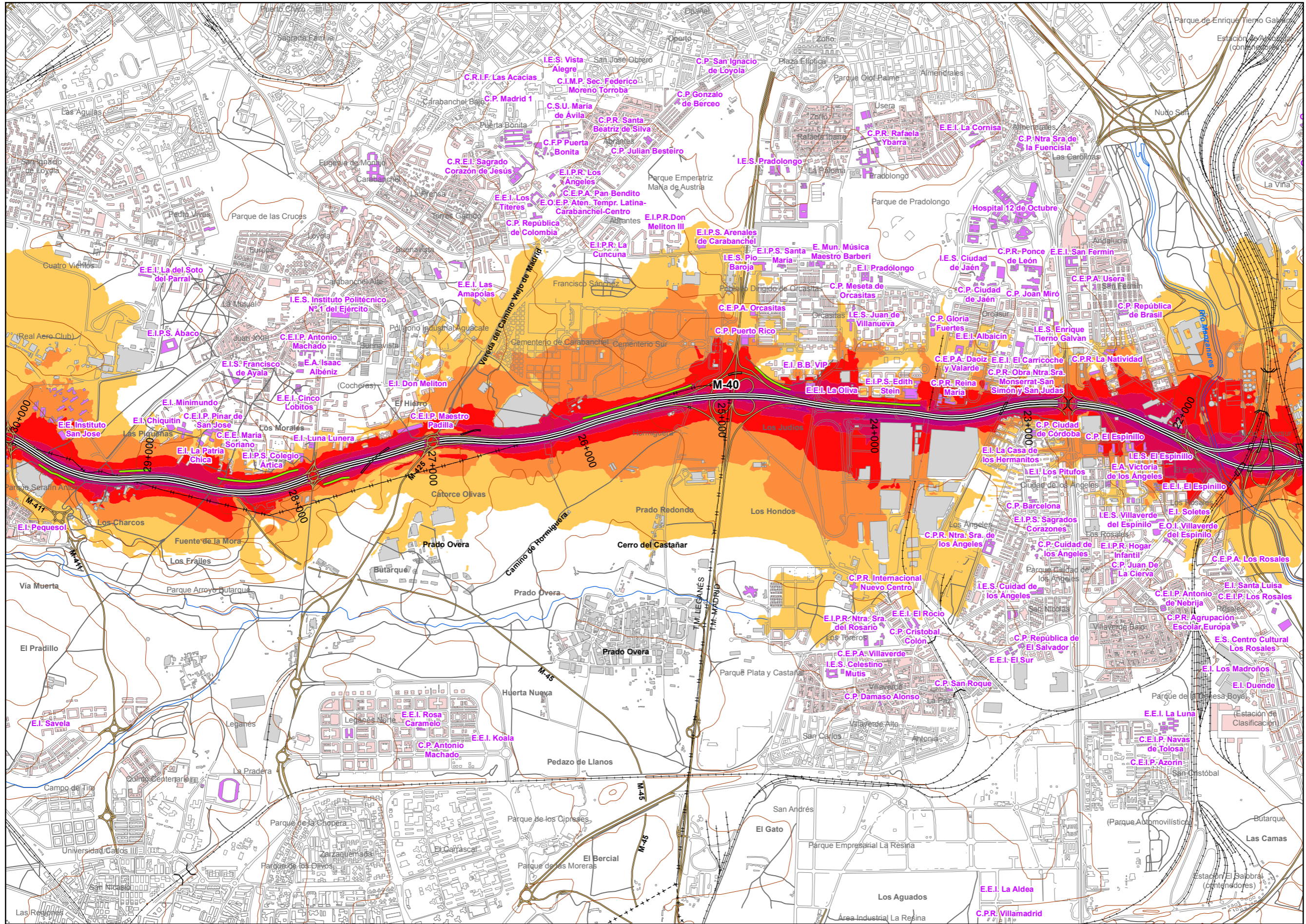
Tipos de edificio

- Usos residencial
- Usos sanitario o docente
- Usos industrial o comercial

Elementos cartográficos

- Eje de la UME
- Viaductos
- Túneles
- Carreteras
- Otras vías
- FFCC
- Curva de nivel maestra
- Curva de nivel
- Hidrografía
- Límite de provincia
- Límite de municipio
- Otros elementos cartográficos





UNIDAD DE MAPA
M-40
(P.K. 0+000 - P.K. 61+120)

LEYENDA TEMÁTICA
Nivel sonoro (dB(A))

55-59	70-74
60-64	>75
65-69	

Barreras acústicas

Pantalla acústica

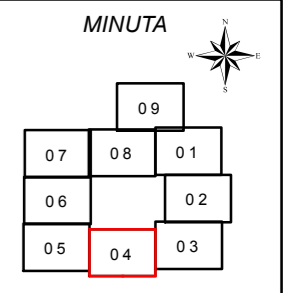
Dique de tierra

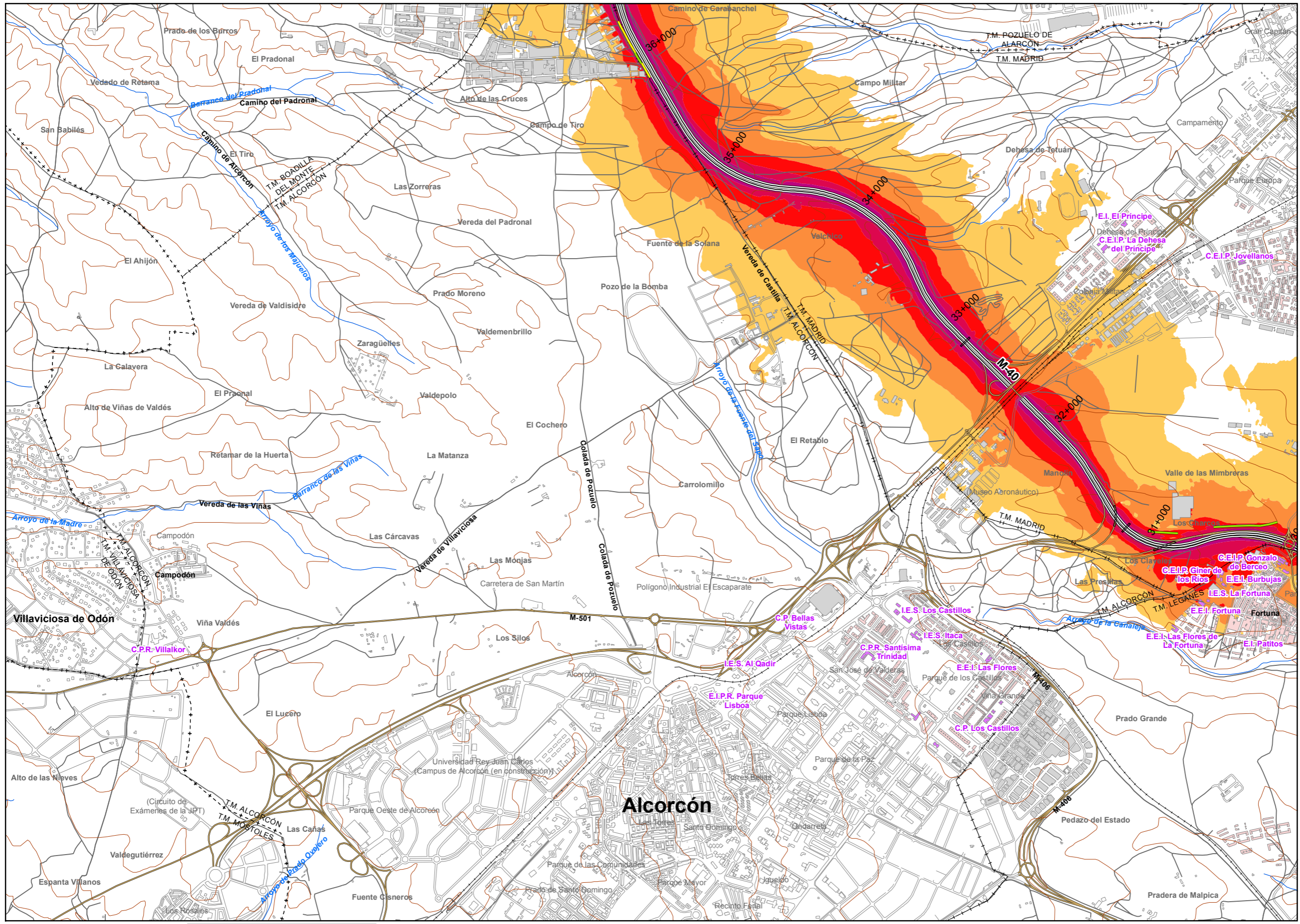
Tipos de edificio

Usos residenciales
Usos sanitarios o docentes
Usos industriales o comerciales

Elementos cartográficos

Eje de la UME
Viaductos
Túneles
Carreteras
Otras vías
FFCC
Curva de nivel maestra
Curva de nivel
Hidrografía
Limite de provincia
Limite de municipio
Otros elementos cartográficos





UNIDAD DE MAPA
M-40
(P.K. 0+000 - P.K. 61+120)

LEYENDA TEMÁTICA
Nivel sonoro (dB(A))

55-59	70-74
60-64	>75
65-69	

Barreras acústicas

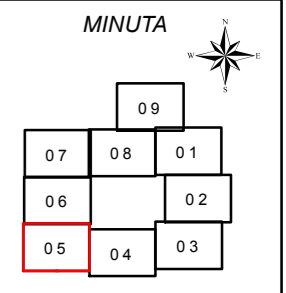
- Pantalla acústica
- Dique de tierra

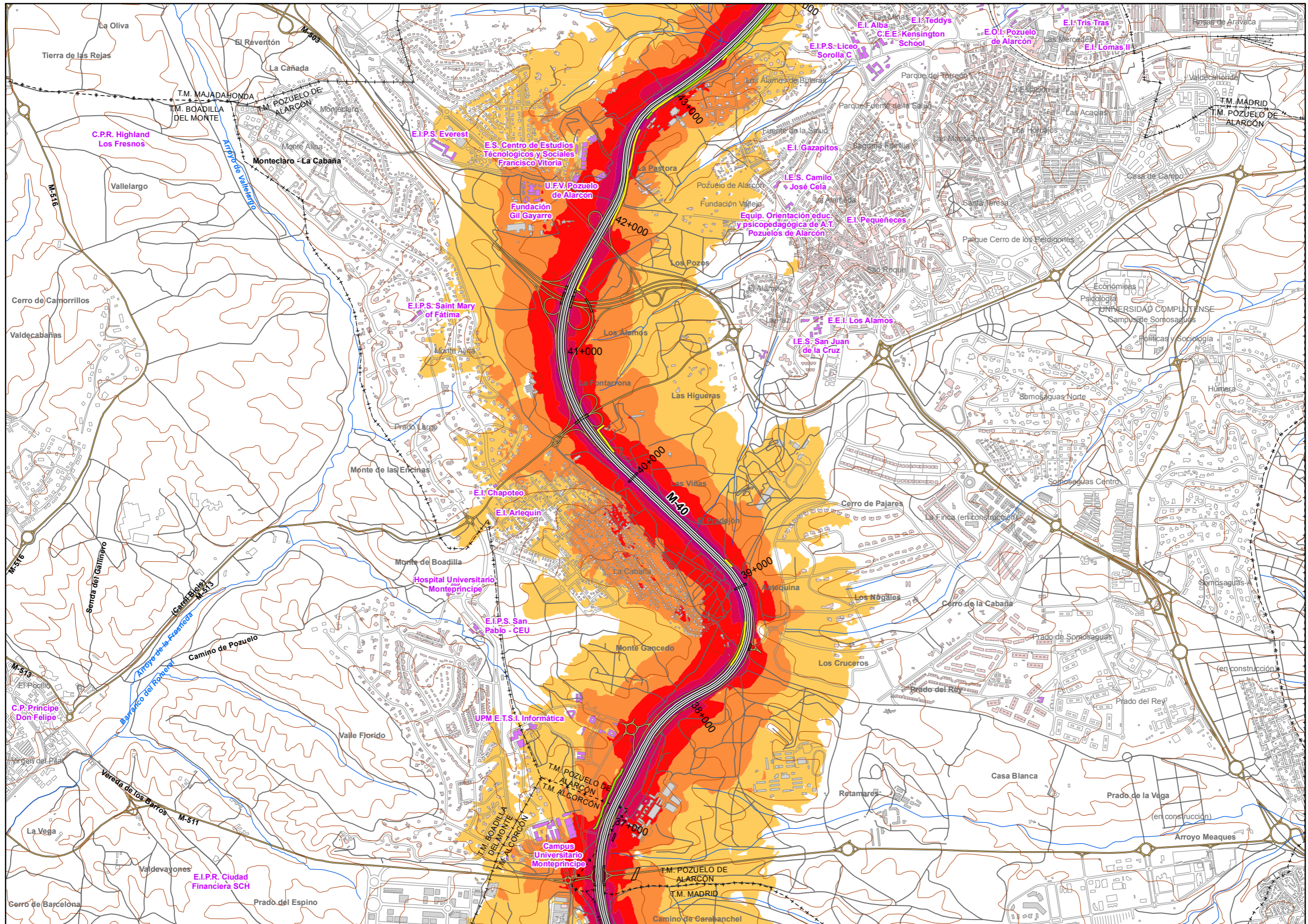
Tipos de edificio

- Usos residencial
- Usos sanitario o docente
- Usos industrial o comercial

Elementos cartográficos

- Eje de la UME
- Viaductos
- Túneles
- Carreteras
- Otras vías
- FFCC
- Curva de nivel maestra
- Curva de nivel
- Hidrografía
- Limite de provincia
- Limite de municipio
- Otros elementos cartográficos





UNIDAD DE MAPA
M-40
(P.K. 0+000 - P.K. 61+120)

LEYENDA TEMÁTICA
Nivel sonoro (dB(A))

55-59	70-74
60-64	>75
65-69	

Barreras acústicas

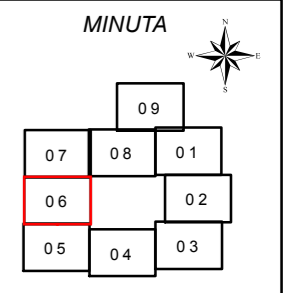
- Pantalla acústica
- Dique de tierra

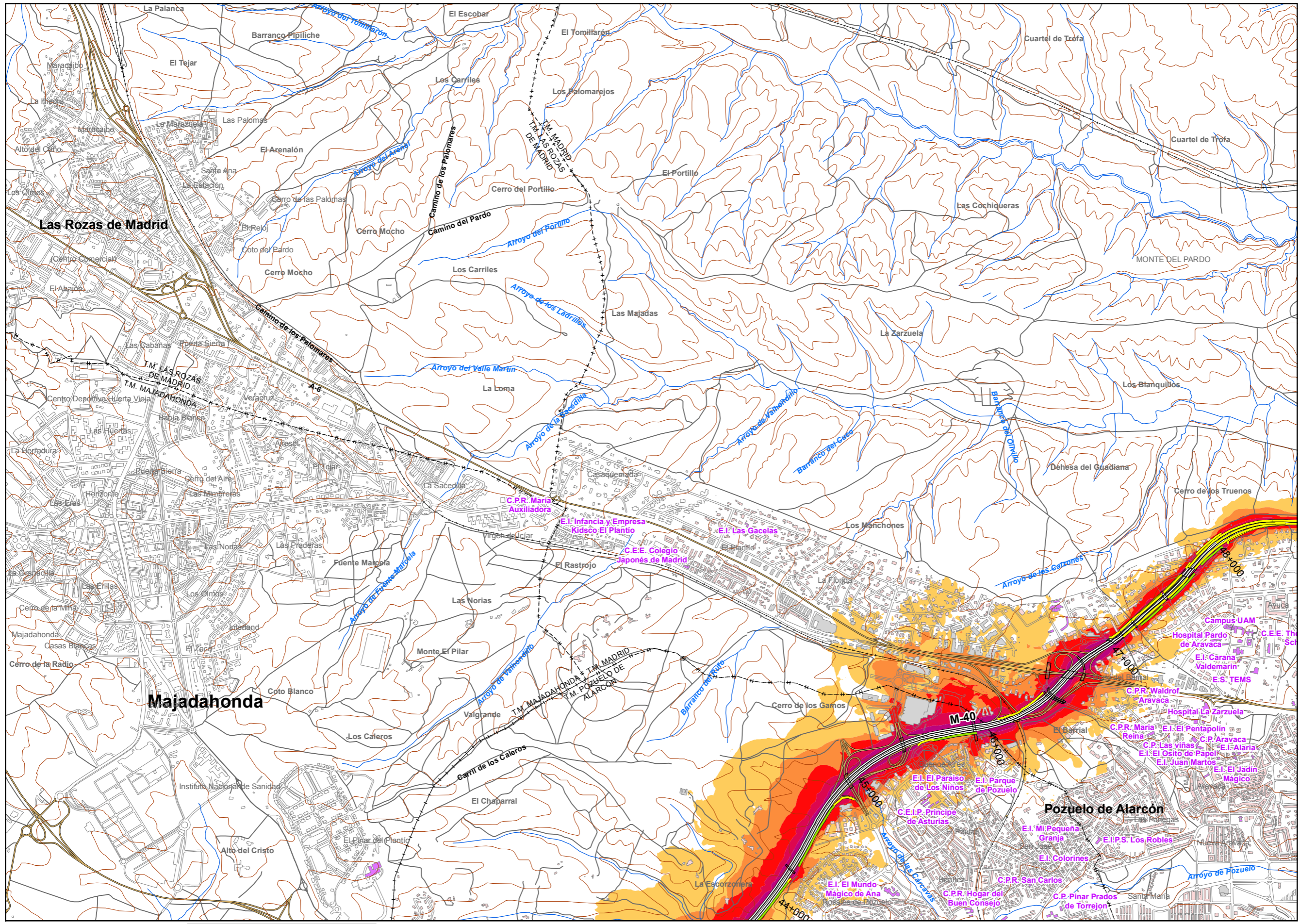
Tipos de edificio

- Usos residencial
- Usos sanitario o docente
- Usos industrial o comercial

Elementos cartográficos

- Eje de la UME
- Viaductos
- Túneles
- Carreteras
- Otras vías
- FFCC
- Curva de nivel maestra
- Curva de nivel
- Hidrografía
- Limite de provincia
- Limite de municipio
- Otros elementos cartográficos





UNIDAD DE MAPA
M-40
(P.K. 0+000 - P.K. 61+120)

LEYENDA TEMÁTICA
Nivel sonoro (dB(A))

55-59	70-74
60-64	>75
65-69	

Barreras acústicas

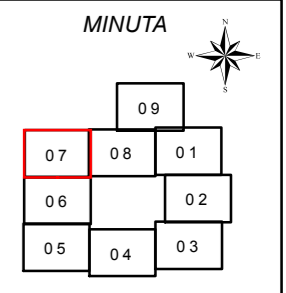
	Pantalla acústica
	Dique de tierra

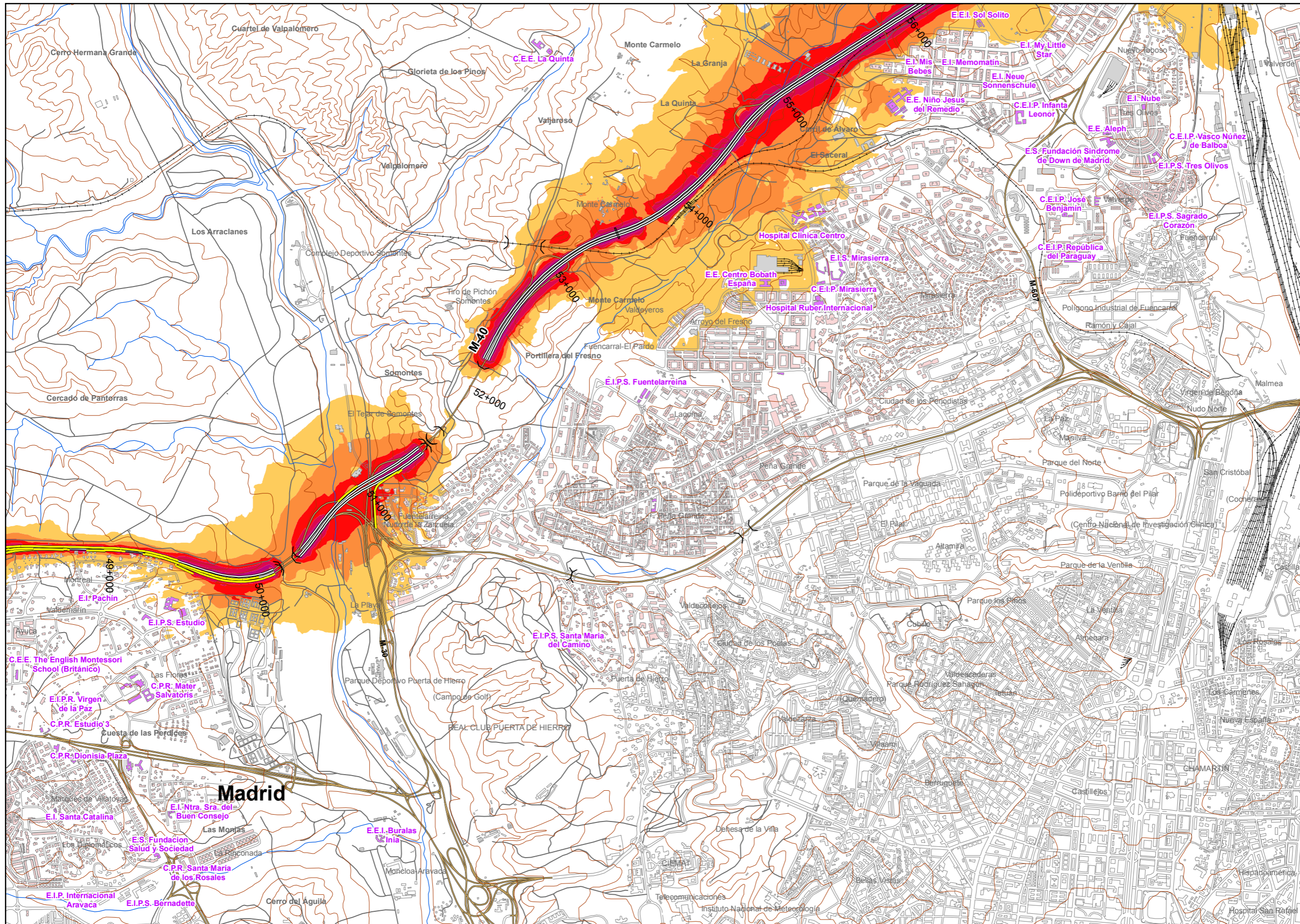
Tipos de edificio

	Uso residencial
	Uso sanitario o docente
	Uso industrial o comercial

Elementos cartográficos


	Eje de la UME
	Viaductos
	Túneles
	Carreteras
	Otras vías
	FFCC
	Curva de nivel maestra
	Curva de nivel
	Hidrografía
	Límite de provincia
	Límite de municipio
	Otros elementos cartográficos





UNIDAD DE MAPA
M-40
(P.K. 0+000 - P.K. 61+120)

LEYENDA TEMÁTICA
Nivel sonoro (dB(A))



Barreras acústicas

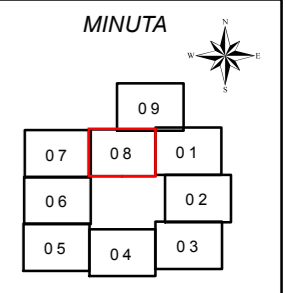
- Pantalla acústica
- Dique de tierra

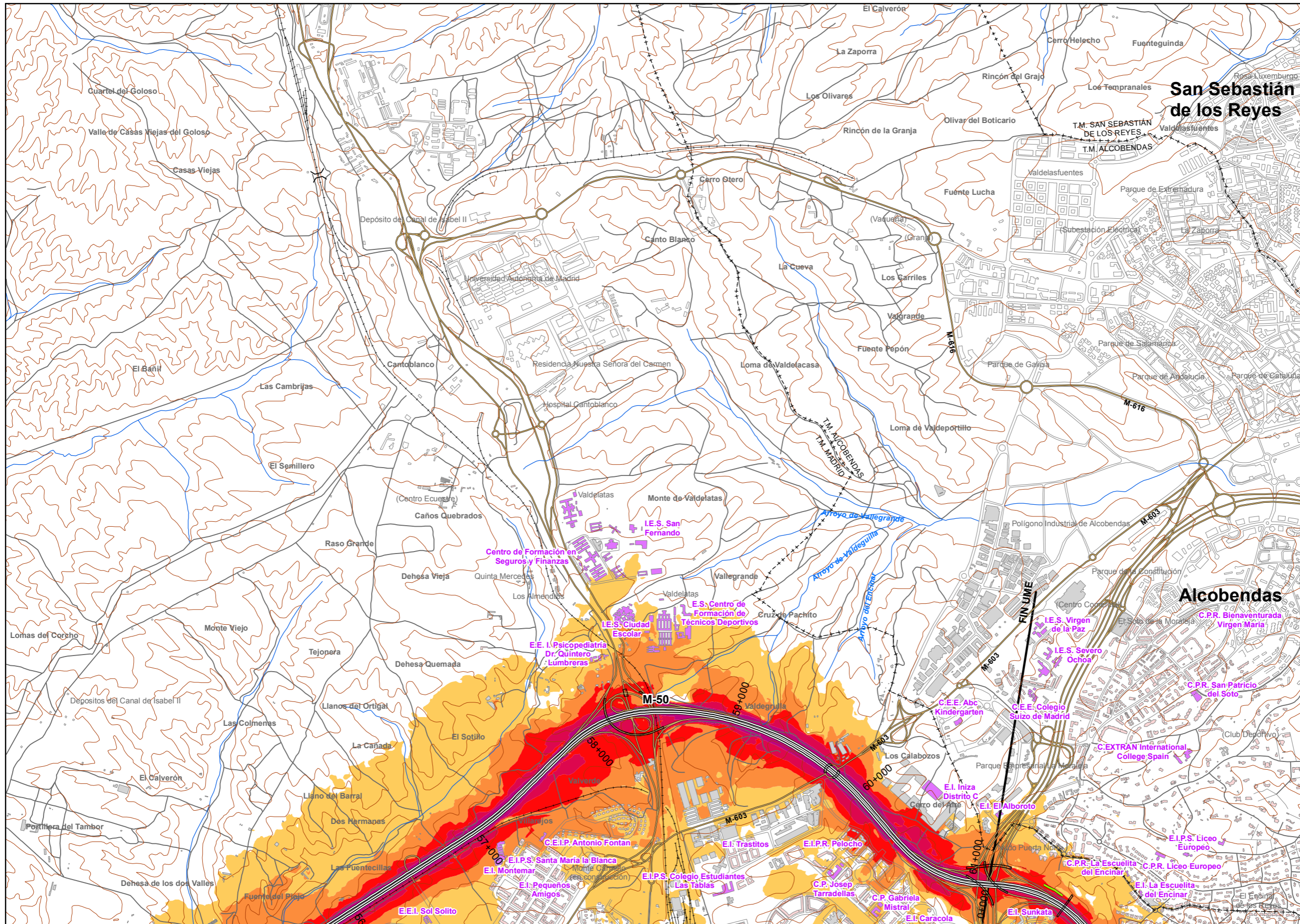
Tipos de edificio

- Usos residencial
- Usos sanitario o docente
- Usos industrial o comercial

Elementos cartográficos

- Eje de la UME
- Viaductos
- Túneles
- Carreteras
- Otras vías
- FFCC
- Curva de nivel maestra
- Curva de nivel
- Hidrografía
- Límite de provincia
- Límite de municipio
- Otros elementos cartográficos





UNIDAD DE MAPA
M-40
(P.K. 0+000 - P.K. 61+120)

LEYENDA TEMÁTICA
Nivel sonoro (dB(A))

55-59	70-74
60-64	>75
65-69	

Barreras acústicas

Pantalla acústica

Dique de tierra

Tipos de edificio

Usos residencial

Usos sanitario o docente

Usos industrial o comercial

Elementos cartográficos

Eje de la UME

Viaductos

Túneles

Carreteras

Otras vías

FFCC

Curva de nivel maestra

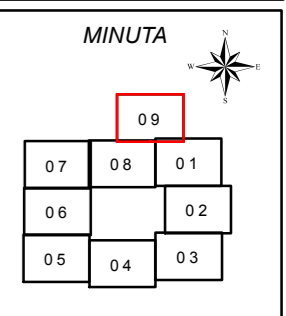
Curva de nivel

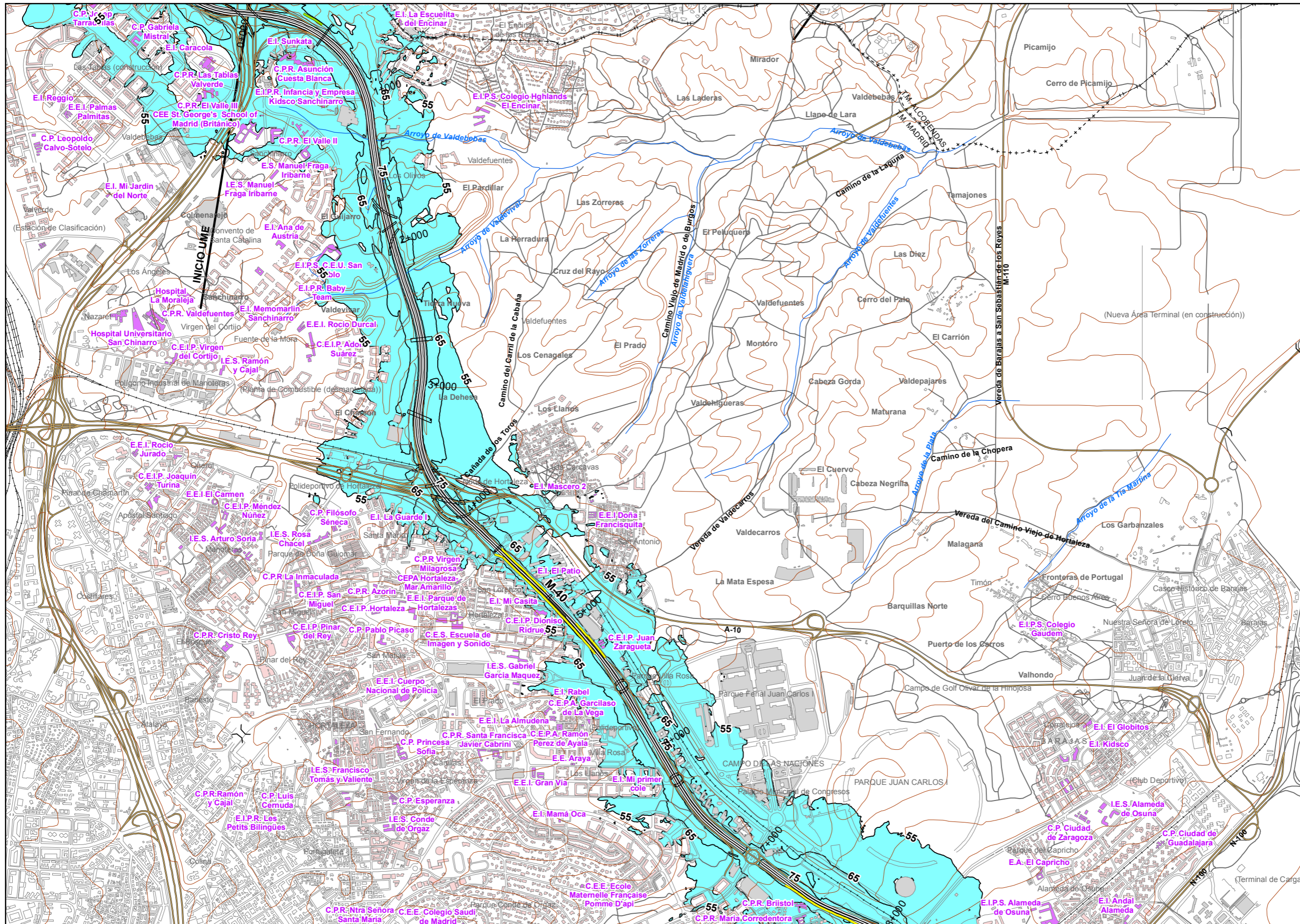
Hidrografía

Límite de provincia

Límite de municipio

Otros elementos cartográficos





UNIDAD DE MAPA
M-40
(P.K. 0+000 - P.K. 61+120)

Superficies afectadas

Lden	Superficie (km ²)
>55 dB	69,73
>65 dB	17,79
>75 dB	4,87

Hospitales y colegios expuestos

Lden	Nº hospitales	Nº colegios
>55 dB	2	144
>65 dB	0	28
>75 dB	0	0

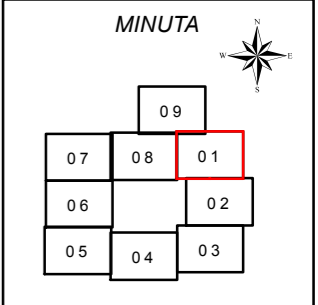
LEYENDA TEMÁTICA
Zona deafección

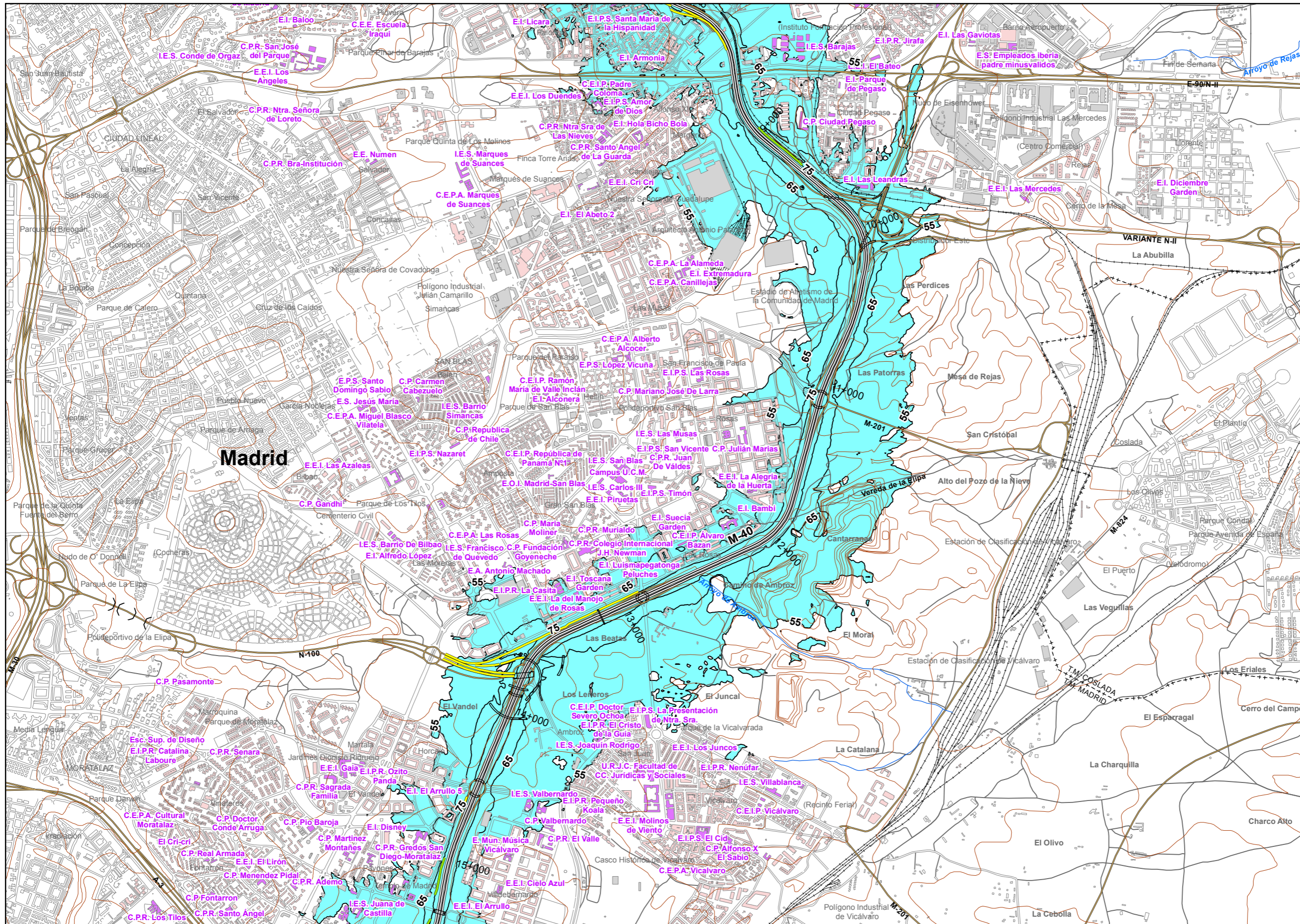
- Zona deafección
- Isófonas de 55, 65 y 75 dB

- Barreras acústicas**
- Pantalla acústica
 - Dique de tierra

- Tipos de edificio**
- Uso residencial
 - Uso sanitario o docente
 - Uso industrial o comercial

- Elementos cartográficos**
- Eje de la UME
 - Viaductos
 - Túneles
 - Carreteras
 - Otras vías
 - FFCC
 - Curva de nivel maestra
 - Curva de nivel
 - Hidrografía
 - Limite de provincia
 - Limite de municipio
 - Otros elementos cartográficos





UNIDAD DE MAPA
M-40
(P.K. 0+000 - P.K. 61+120)

Superficies afectadas

Lden	Superficie (km ²)
>55 dB	69,73
>65 dB	17,79
>75 dB	4,87

Hospitales y colegios expuestos

Lden	Nº hospitales	Nº colegios
>55 dB	2	144
>65 dB	0	28
>75 dB	0	0

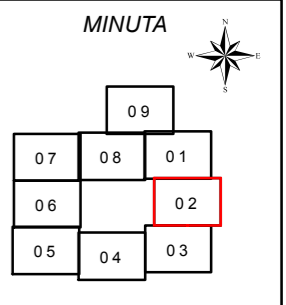
LEYENDA TEMÁTICA
Zona de afectación

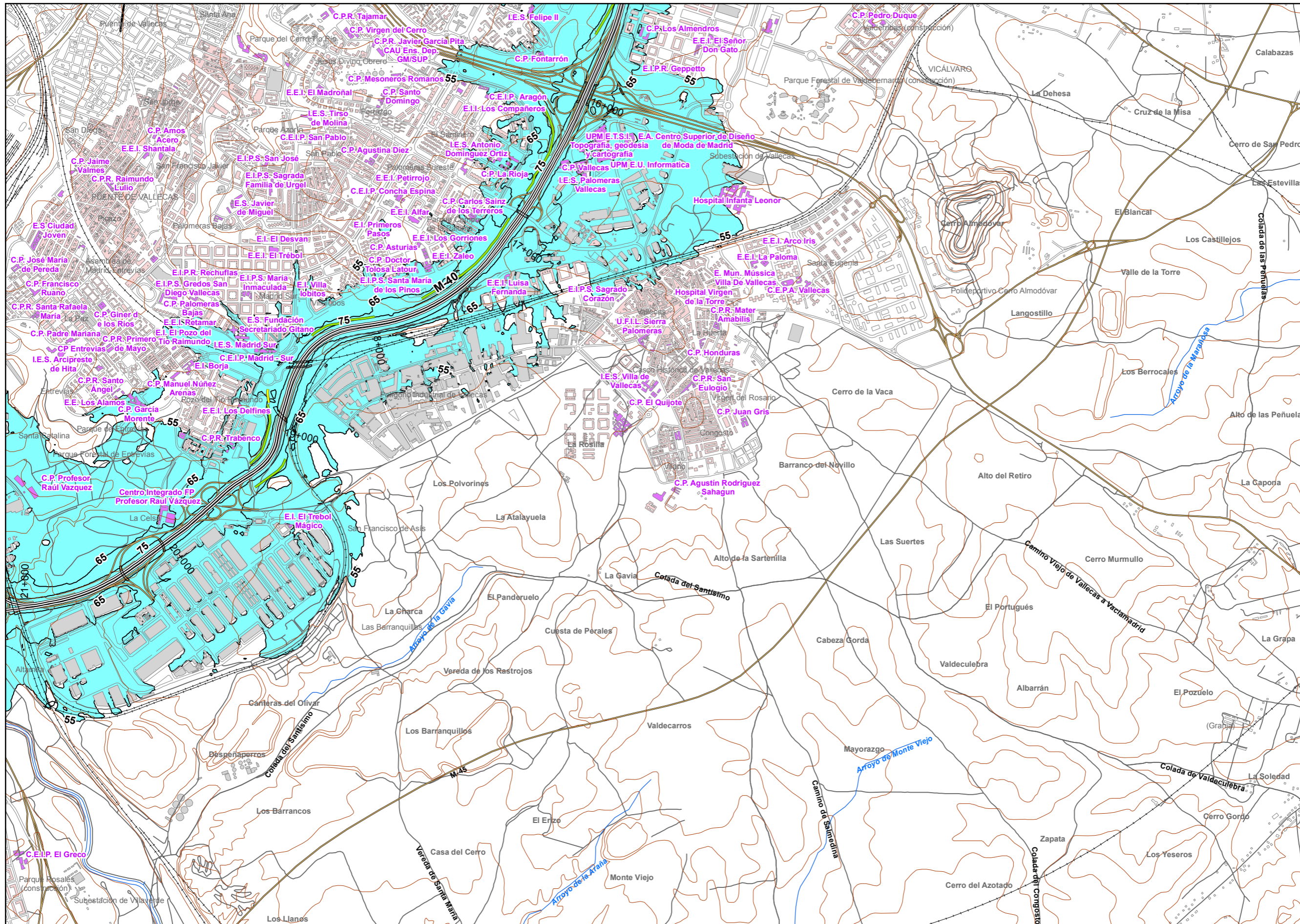
- Zona de afectación
- Isófonas de 55, 65 y 75 dB

- Barreras acústicas**
- Pantalla acústica
 - Dique de tierra

- Tipos de edificio**
- Uso residencial
 - Uso sanitario o docente
 - Uso industrial o comercial

- Elementos cartográficos**
- Eje de la UME
 - Viaductos
 - Túneles
 - Carreteras
 - Otras vías
 - FFCC
 - Curva de nivel maestra
 - Curva de nivel
 - Hidrografía
 - Limite de provincia
 - Limite de municipio
 - Otros elementos cartográficos





UNIDAD DE MAPA
M-40
(P.K. 0+000 - P.K. 61+120)

Superficies afectadas

Lden	Superficie (km ²)
>55 dB	69,73
>65 dB	17,79
>75 dB	4,87

Hospitales y colegios expuestos

Lden	Nº hospitales	Nº colegios
>55 dB	2	144
>65 dB	0	28
>75 dB	0	0

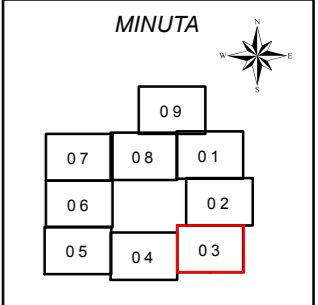
LEYENDA TEMÁTICA
Zona de afectación

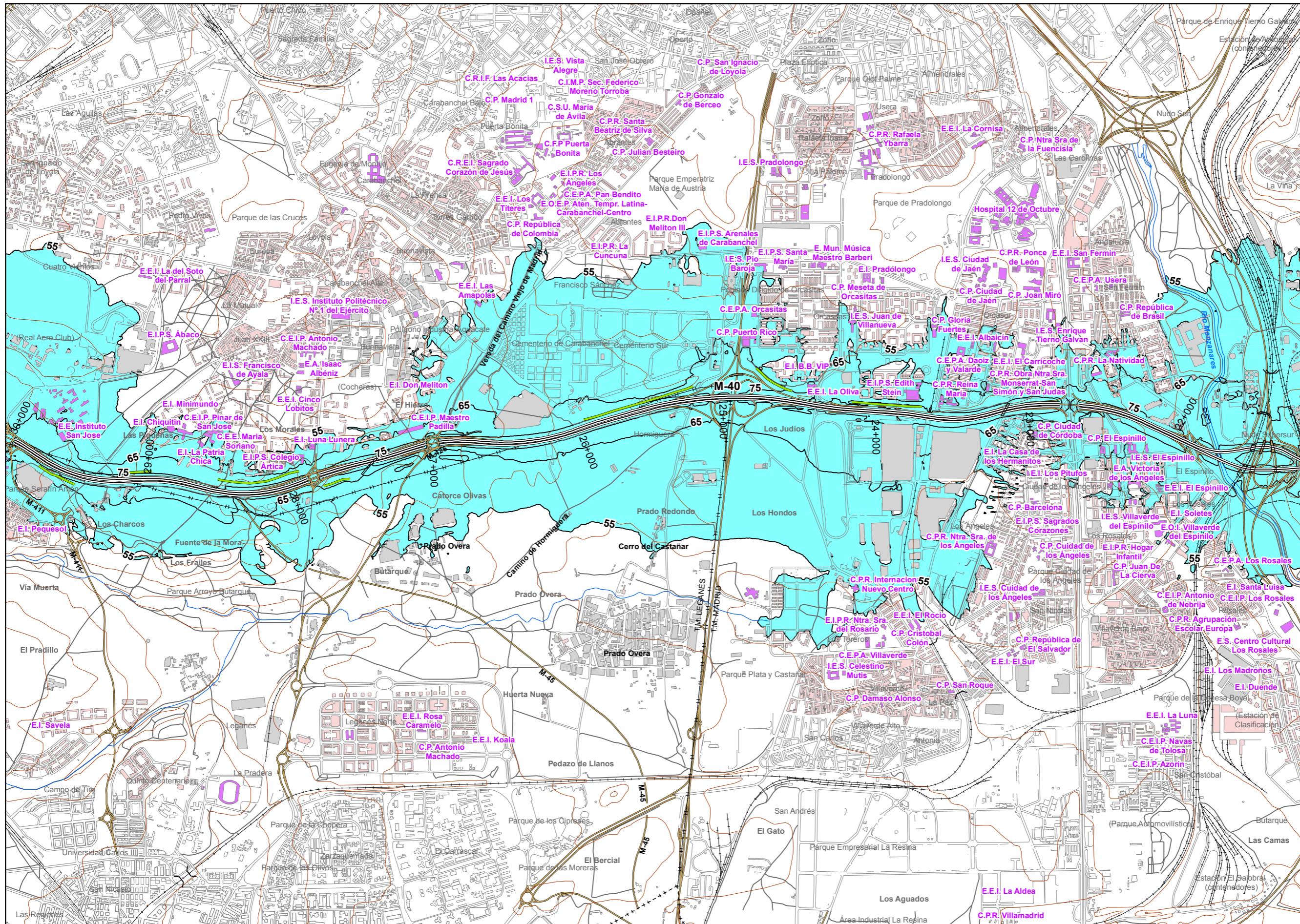
- Zona de afectación
- Isófonas de 55, 65 y 75 dB

- Barreras acústicas**
- Pantalla acústica
 - Dique de tierra

- Tipos de edificio**
- Uso residencial
 - Uso sanitario o docente
 - Uso industrial o comercial

- Elementos cartográficos**
- Eje de la UME
 - Viaductos
 - Túneles
 - Carreteras
 - Otras vías
 - FFCC
 - Curva de nivel maestra
 - Curva de nivel
 - Hidrografía
 - Límite de provincia
 - Límite de municipio
 - Otros elementos cartográficos





UNIDAD DE MAPA
M-40
(P.K. 0+000 - P.K. 61+120)

Superficies afectadas

Lden	Superficie (km ²)
>55 dB	69,73
>65 dB	17,79
>75 dB	4,87

Hospitales y colegios expuestos

Lden	Nº hospitales	Nº colegios
>55 dB	2	144
>65 dB	0	28
>75 dB	0	0

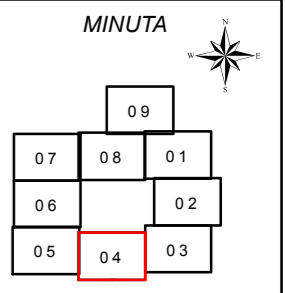
LEYENDA TEMÁTICA
Zona de afectación

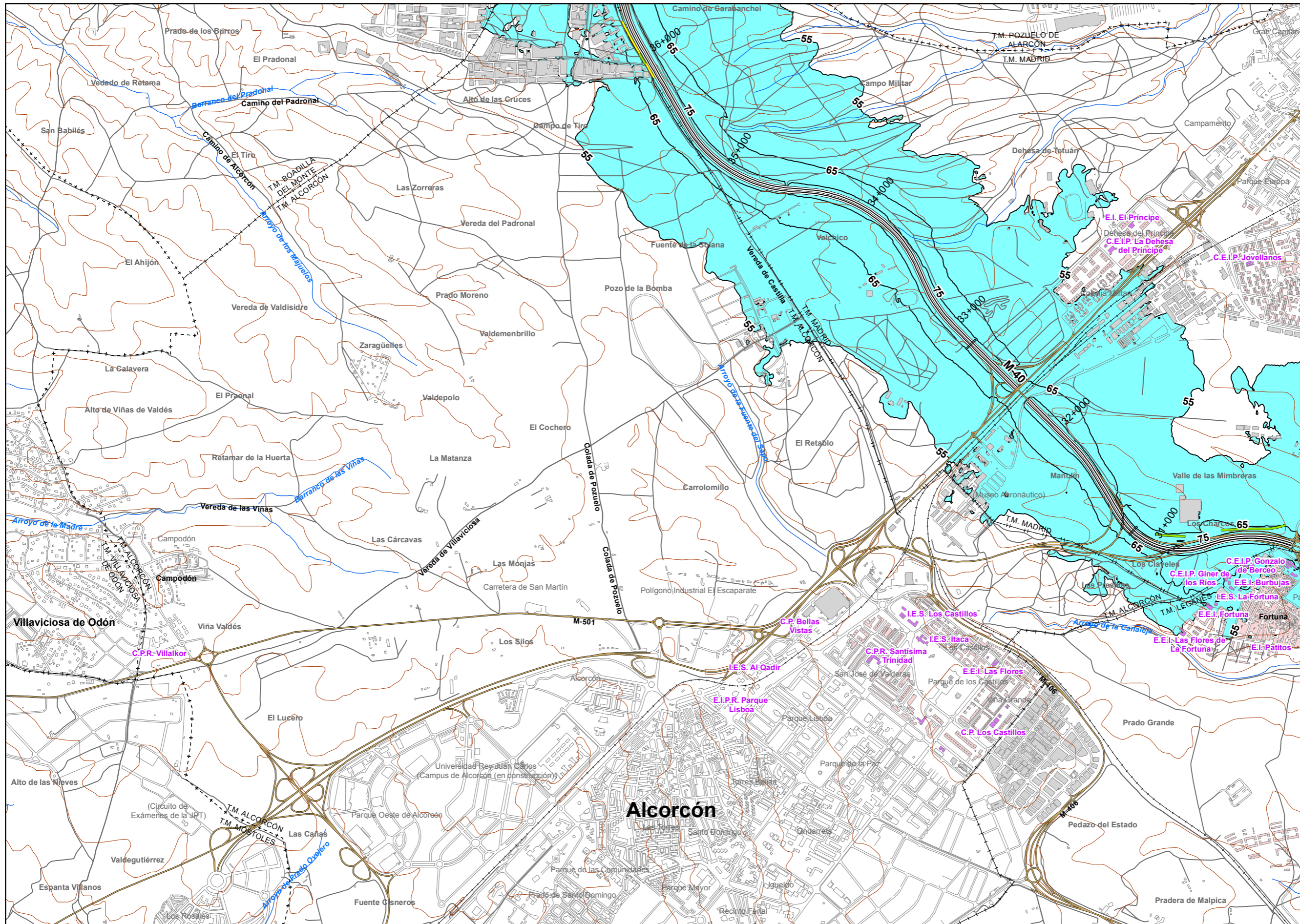
- Zona de afectación
- Isófonas de 55, 65 y 75 dB

- Barreras acústicas**
- Pantalla acústica
 - Dique de tierra

- Tipos de edificio**
- Uso residencial
 - Uso sanitario o docente
 - Uso industrial o comercial

- Elementos cartográficos**
- Eje de la UME
 - Viaductos
 - Túneles
 - Carreteras
 - Otras vías
 - FFCC
 - Curva de nivel maestra
 - Curva de nivel
 - Hidrografía
 - Límite de provincia
 - Límite de municipio
 - Otros elementos cartográficos





UNIDAD DE MAPA
M-40
(P.K. 0+000 - P.K. 61+120)

Superficies afectadas

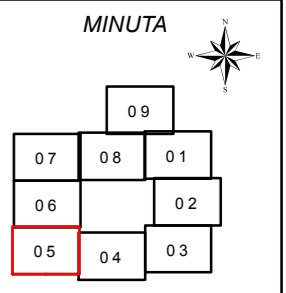
Lden	Superficie (km ²)
>55 dB	69,73
>65 dB	17,79
>75 dB	4,87

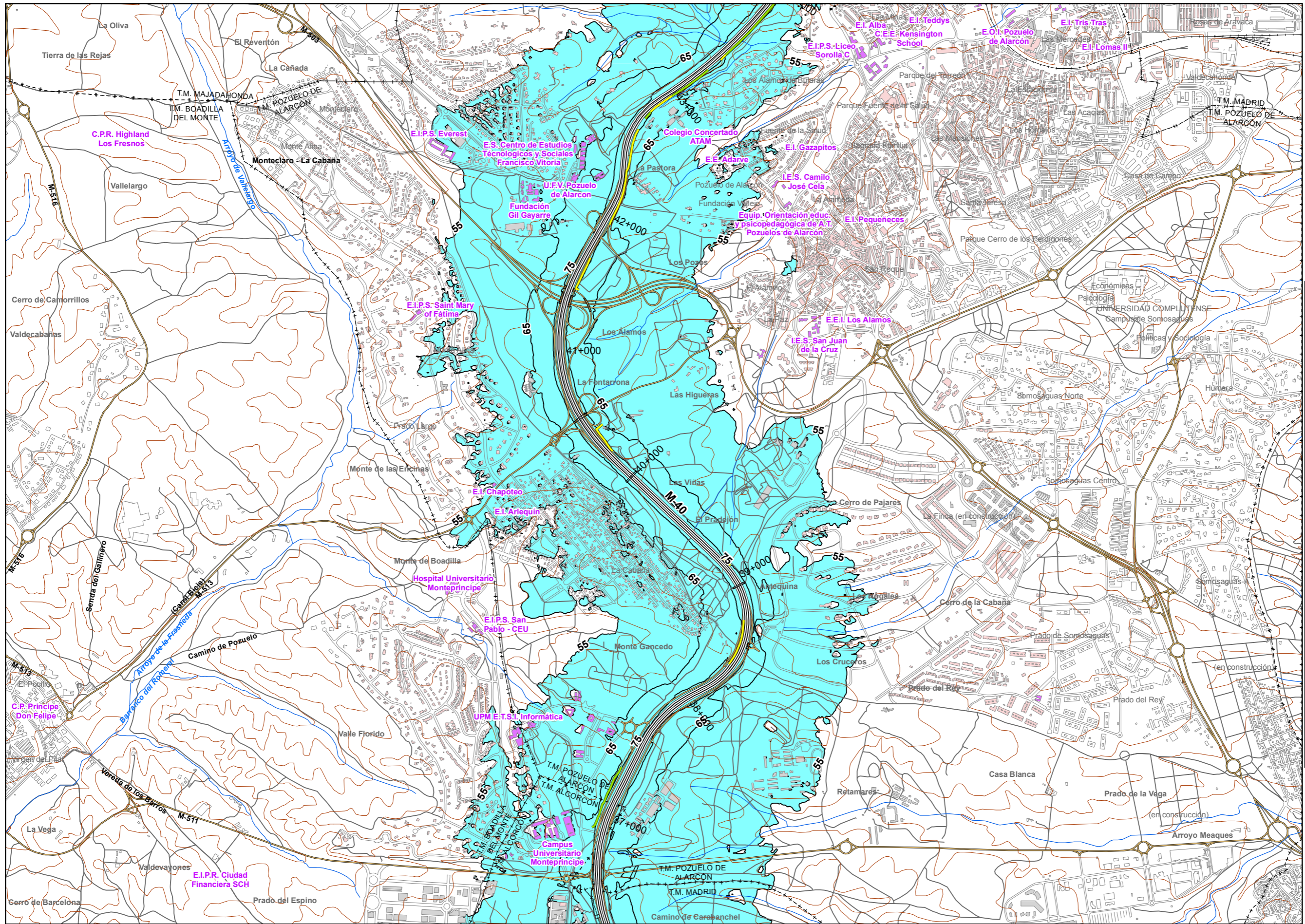
Hospitales y colegios expuestos

Lden	Nº hospitales	Nº colegios
>55 dB	2	144
>65 dB	0	28
>75 dB	0	0

LEYENDA TEMÁTICA
Zona de afección

- Zona de afección
- Isófonas de 55, 65 y 75 dB
- Barreras acústicas**
- Pantalla acústica
- Dique de tierra
- Tipos de edificio**
- Uso residencial
- Uso sanitario o docente
- Uso industrial o comercial
- Elementos cartográficos**
- Eje de la UME
- Viaductos
- Túneles
- Carreteras
- Otras vías
- FFCC
- Curva de nivel maestra
- Curva de nivel
- Hidrografía
- Límite de provincia
- Límite de municipio
- Otros elementos cartográficos





UNIDAD DE MAPA
M-40
(P.K. 0+000 - P.K. 61+120)

Superficies afectadas

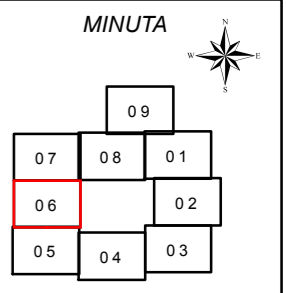
Lden	Superficie (km ²)
>55 dB	69,73
>65 dB	17,79
>75 dB	4,87

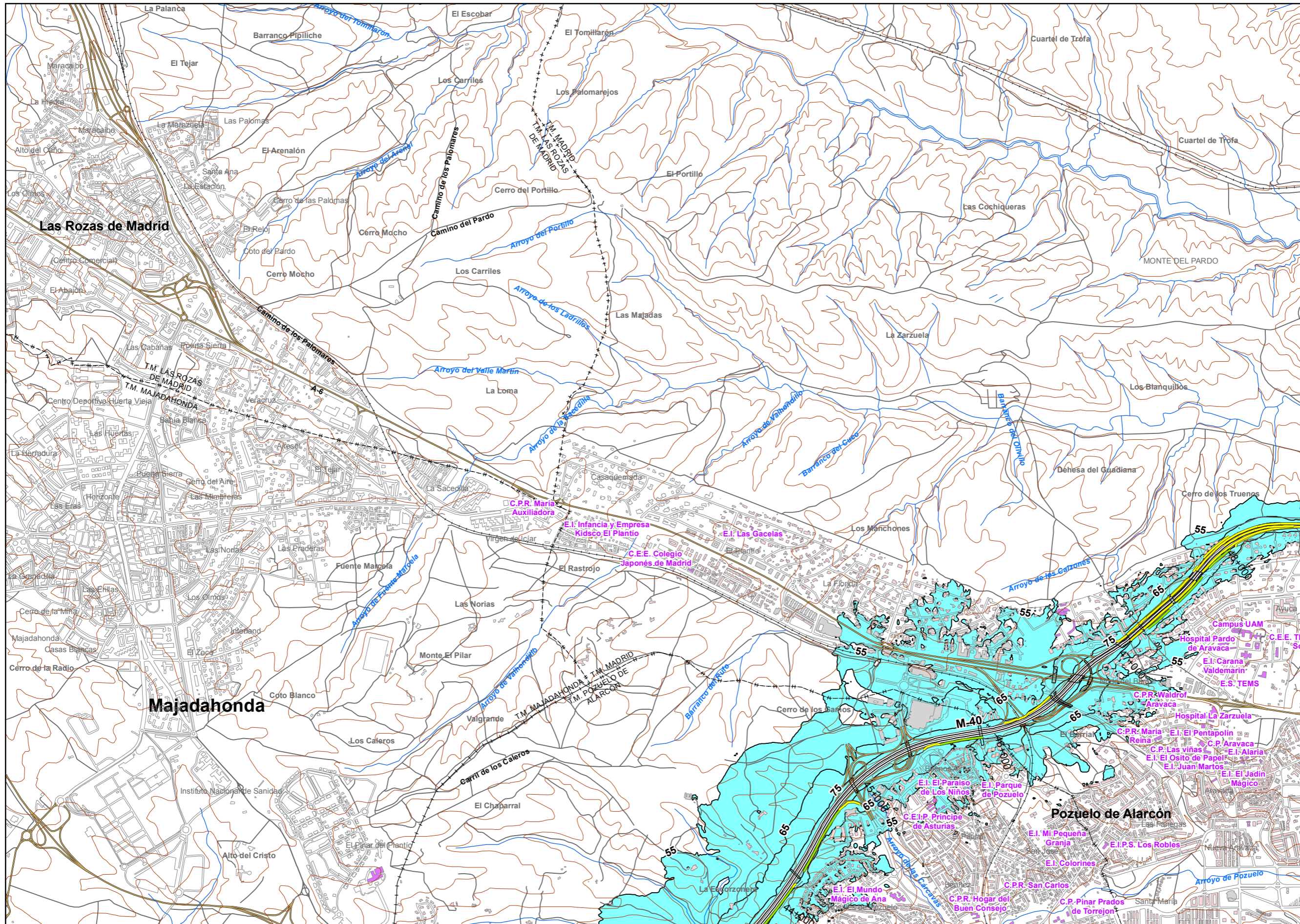
Hospitales y colegios expuestos

Lden	Nº hospitales	Nº colegios
>55 dB	2	144
>65 dB	0	28
>75 dB	0	0

LEYENDA TEMÁTICA
Zona de afectación

- Zona de afectación
- Isófonas de 55, 65 y 75 dB
- Barreras acústicas**
- Pantalla acústica
- Dique de tierra
- Tipos de edificio**
- Uso residencial
- Uso sanitario o docente
- Uso industrial o comercial
- Elementos cartográficos**
- Eje de la UME
- Viaductos
- Túneles
- Carreteras
- Otras vías
- FFCC
- Curva de nivel maestra
- Curva de nivel
- Hidrografía
- Límite de provincia
- Límite de municipio
- Otros elementos cartográficos





UNIDAD DE MAPA
M-40
(P.K. 0+000 - P.K. 61+120)

Superficies afectadas

Lden	Superficie (km ²)
>55 dB	69,73
>65 dB	17,79
>75 dB	4,87

Hospitales y colegios expuestos

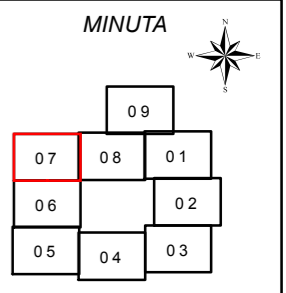
Lden	Nº hospitales	Nº colegios
>55 dB	2	144
>65 dB	0	28
>75 dB	0	0

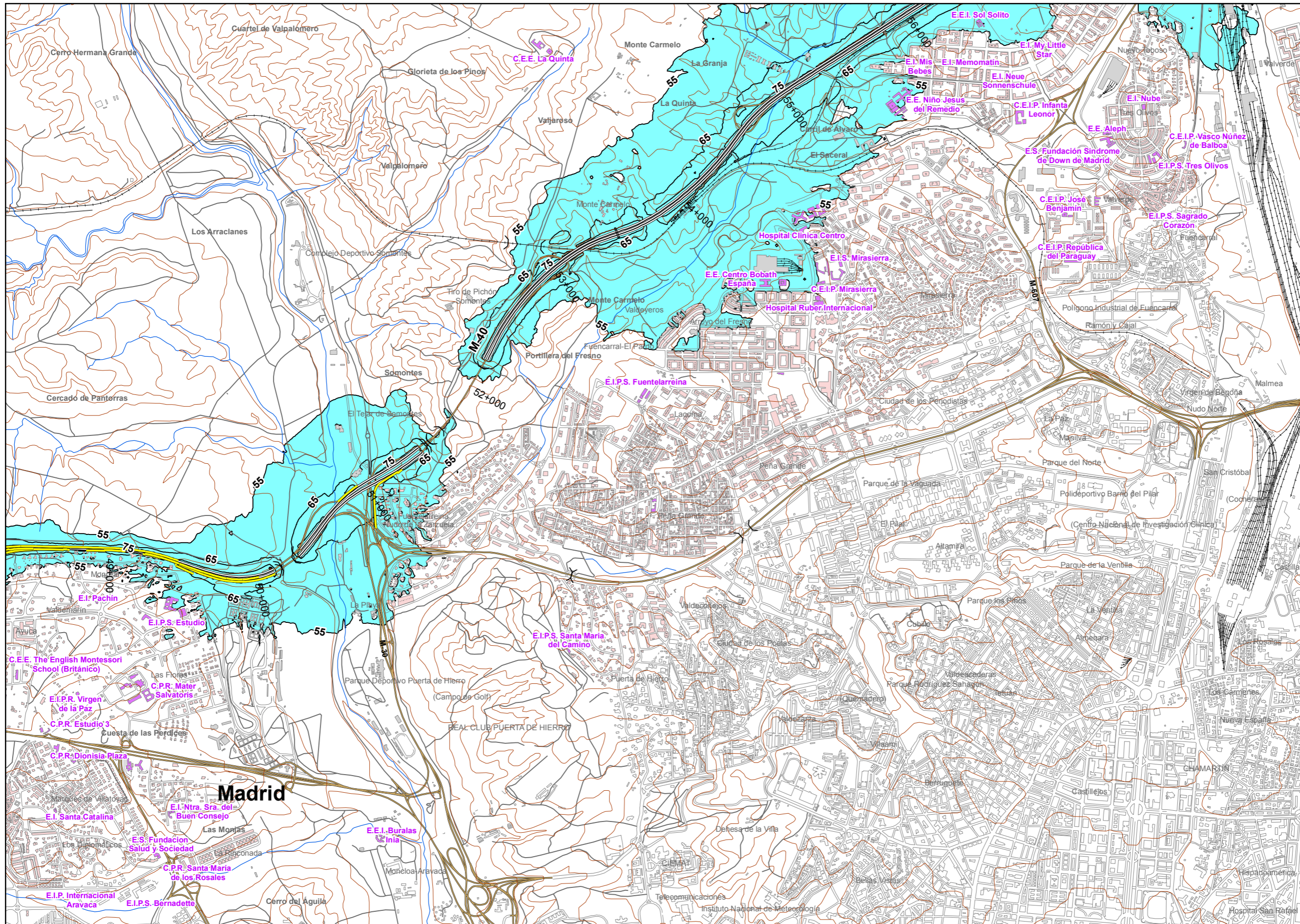
LEYENDA TEMÁTICA
Zona de afección

- Zona de afección
 - Isófonas de 55, 65 y 75 dB
- Barreras acústicas**
- Pantalla acústica
 - Dique de tierra
- Tipos de edificio**
- Uso residencial
 - Uso sanitario o docente
 - Uso industrial o comercial

Elementos cartográficos

- Eje de la UME
- Viaductos
- Túneles
- Carreteras
- Otras vías
- FFCC
- Curva de nivel maestra
- Curva de nivel
- Hidrografía
- Límite de provincia
- Límite de municipio
- Otros elementos cartográficos





UNIDAD DE MAPA
M-40
(P.K. 0+000 - P.K. 61+120)

Superficies afectadas

Lden	Superficie (km ²)
>55 dB	69,73
>65 dB	17,79
>75 dB	4,87

Hospitales y colegios expuestos

Lden	Nº hospitales	Nº colegios
>55 dB	2	144
>65 dB	0	28
>75 dB	0	0

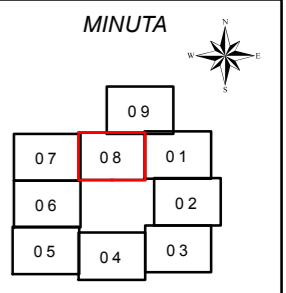
LEYENDA TEMÁTICA
Zona de afección

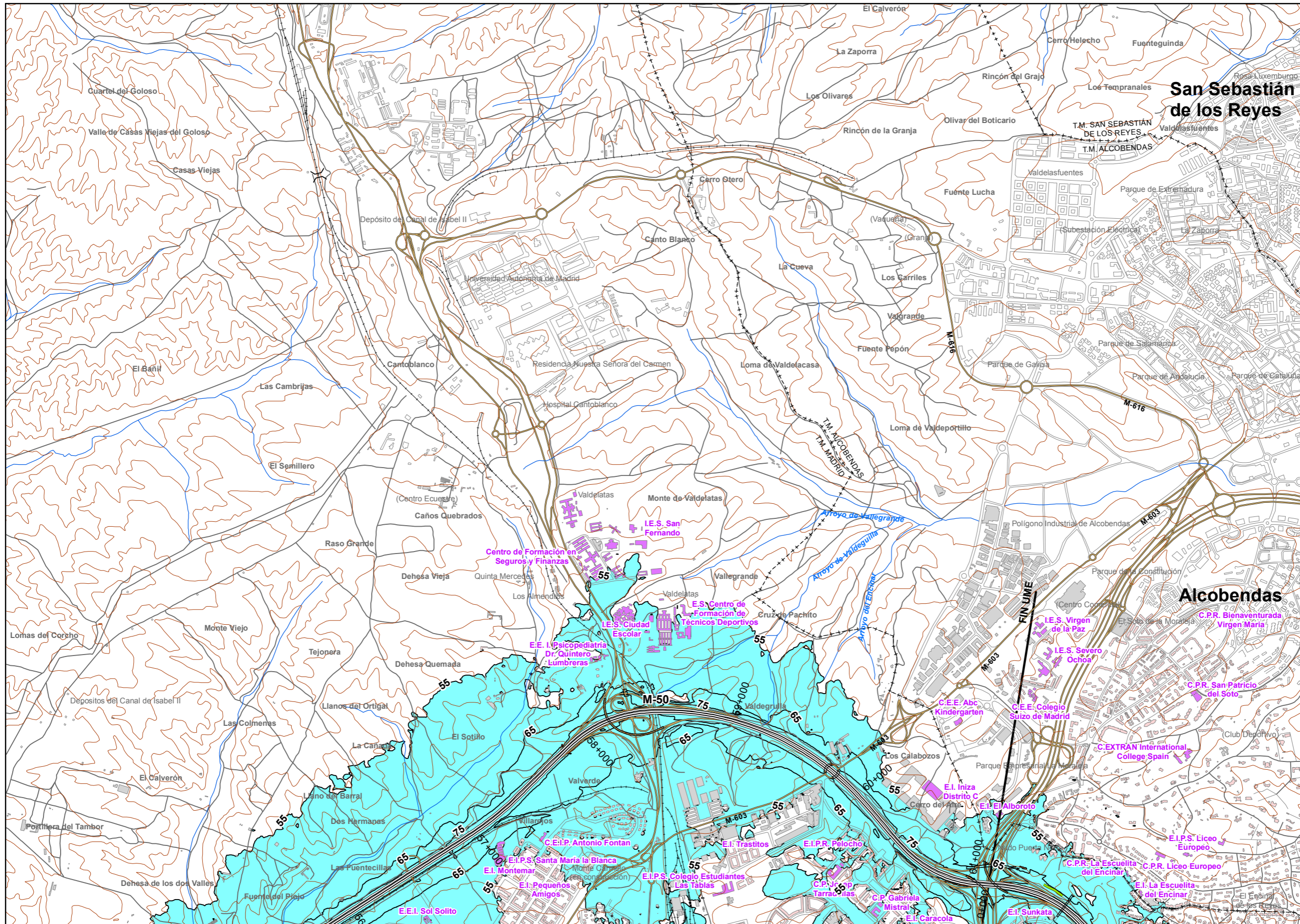
- Zona de afección
- Isófonas de 55, 65 y 75 dB

- Barreras acústicas**
- Pantalla acústica
 - Dique de tierra

- Tipos de edificio**
- Uso residencial
 - Uso sanitario o docente
 - Uso industrial o comercial

- Elementos cartográficos**
- Eje de la UME
 - Viaductos
 - Túneles
 - Carreteras
 - Otras vías
 - FFCC
 - Curva de nivel maestra
 - Curva de nivel
 - Hidrografía
 - Limite de provincia
 - Limite de municipio
 - Otros elementos cartográficos





UNIDAD DE MAPA
M-40
(P.K. 0+000 - P.K. 61+120)

Superficies afectadas

Lden	Superficie (km ²)
>55 dB	69,73
>65 dB	17,79
>75 dB	4,87

Hospitales y colegios expuestos

Lden	Nº hospitales	Nº colegios
>55 dB	2	144
>65 dB	0	28
>75 dB	0	0

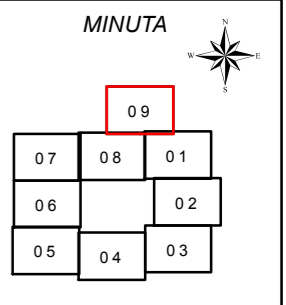
LEYENDA TEMÁTICA
Zona de afectación

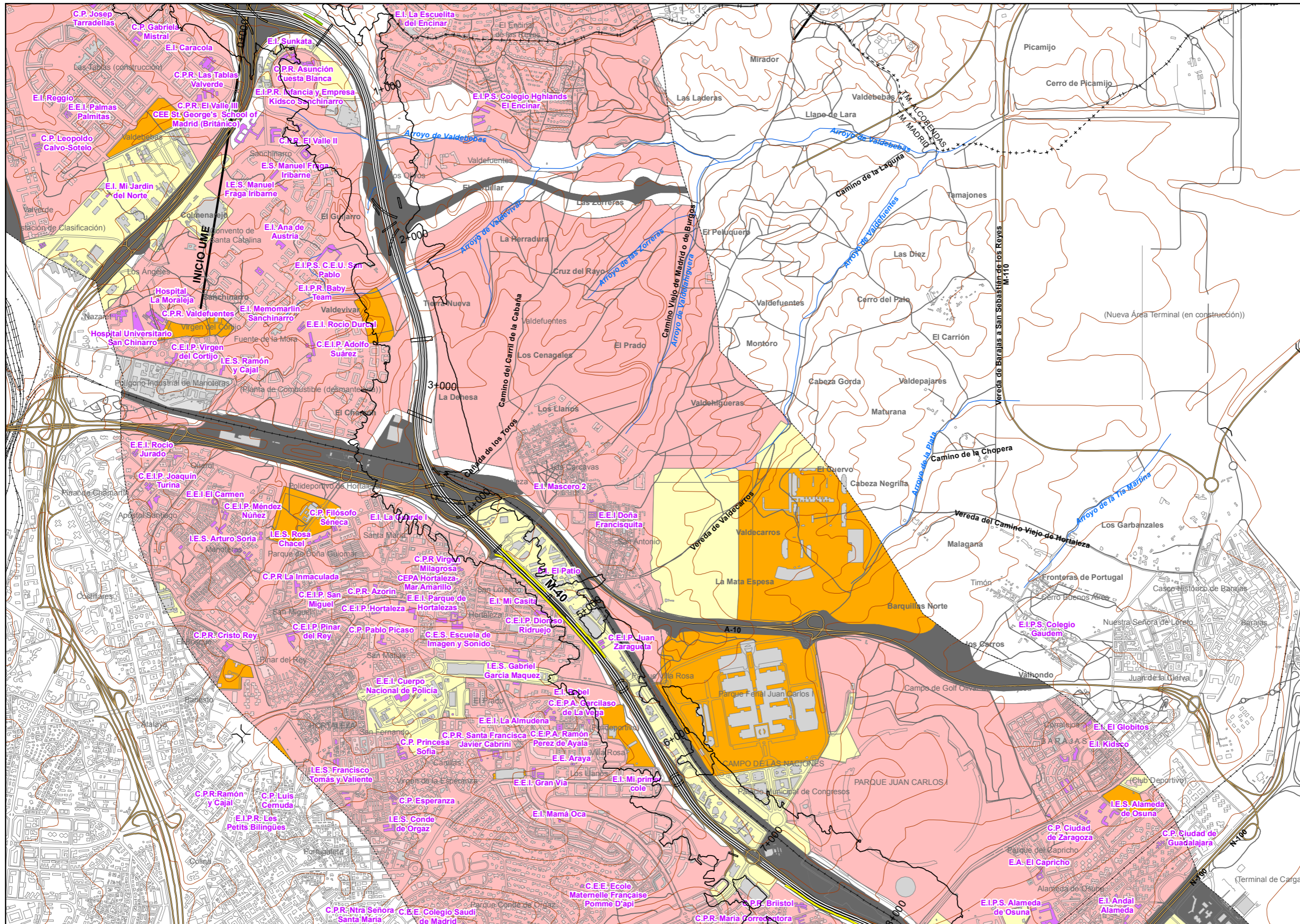
- Zona de afectación
- Isófonas de 55, 65 y 75 dB

- Barreras acústicas**
- Pantalla acústica
 - Dique de tierra

- Tipos de edificio**
- Uso residencial
 - Uso sanitario o docente
 - Uso industrial o comercial

- Elementos cartográficos**
- Eje de la UME
 - Viaductos
 - Túneles
 - Carreteras
 - Otras vías
 - FFCC
 - Curva de nivel maestra
 - Curva de nivel
 - Hidrografía
 - Límite de provincia
 - Límite de municipio
 - Otros elementos cartográficos





UNIDAD DE MAPA
M-40
(P.K. 0+000 - P.K. 61+120)

LEYENDA TEMÁTICA

Condicionantes acústicos

- Límite de condicionantes acústicos para el urbanismo
- - - Límite del ámbito de estudio

Zonas acústicas

- A : Residencial
- B : Industrial
- C : Recreativo
- D : Terciario
- E : Sanitario y docente
- F : Infraestructuras
- G : Espacios naturales
- O : Sin O.C.A.

Barreras acústicas

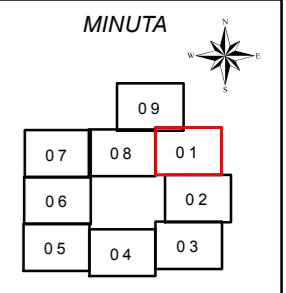
- Pantalla acústica
- Dique de tierra

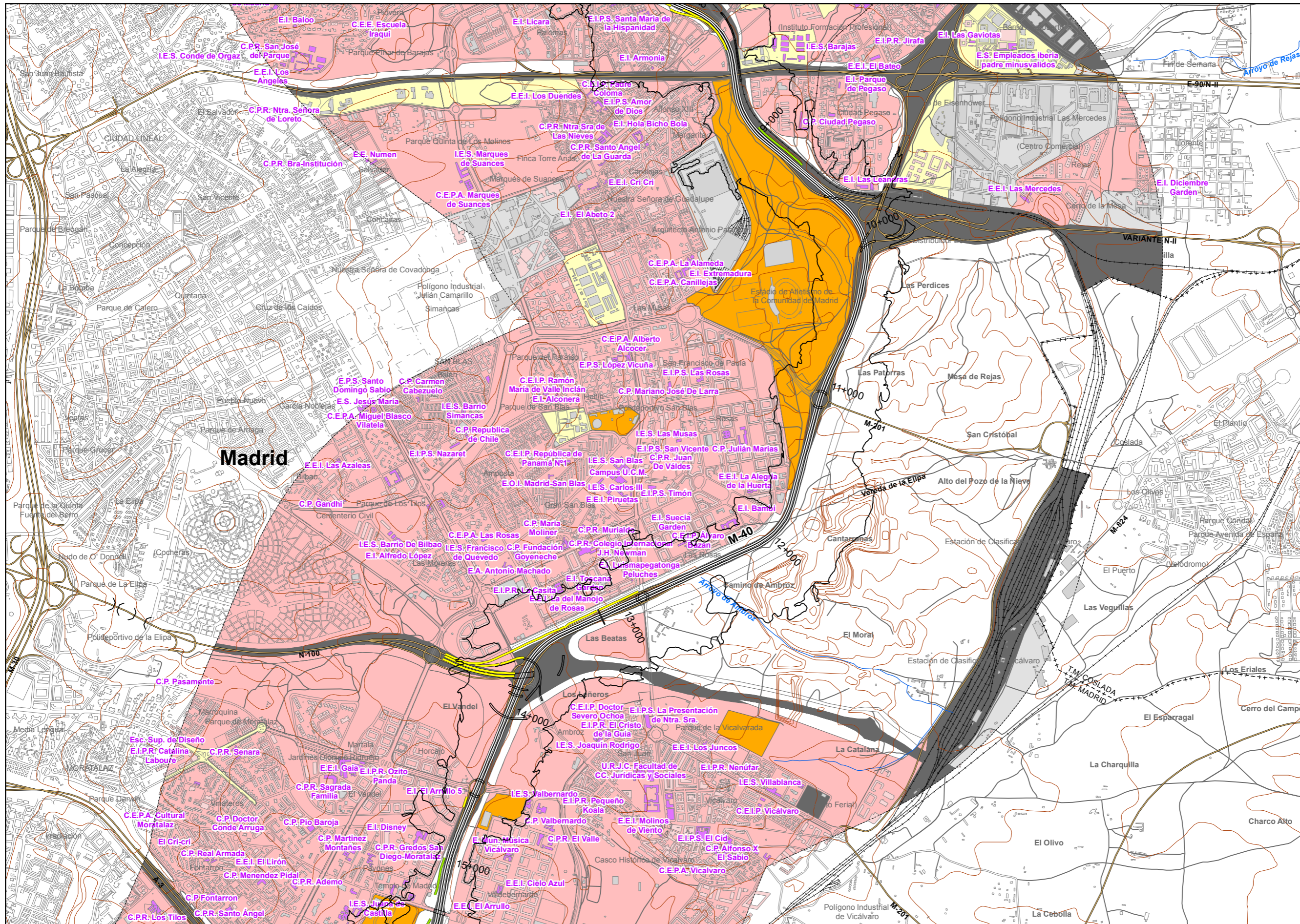
Tipos de edificio

- Uso residencial
- Uso sanitario o docente
- Uso industrial o comercial

Elementos cartográficos

- Eje de la UME
- Viaductos
- Túneles
- Carreteras
- Otras vías
- FFCC
- Curva de nivel maestra
- Curva de nivel
- Hidrografía
- + - + Límite de provincia
- + - - + Límite de municipio
- Otros elementos cartográficos





UNIDAD DE MAPA
M-40
(P.K. 0+000 - P.K. 61+120)

LEYENDA TEMÁTICA

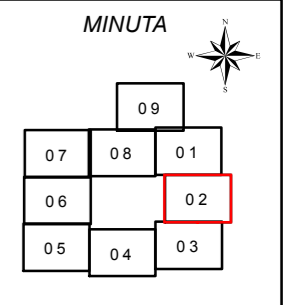
Condicionantes acústicos
 — Límite de condicionantes acústicos para el urbanismo
 - - - Límite del ámbito de estudio

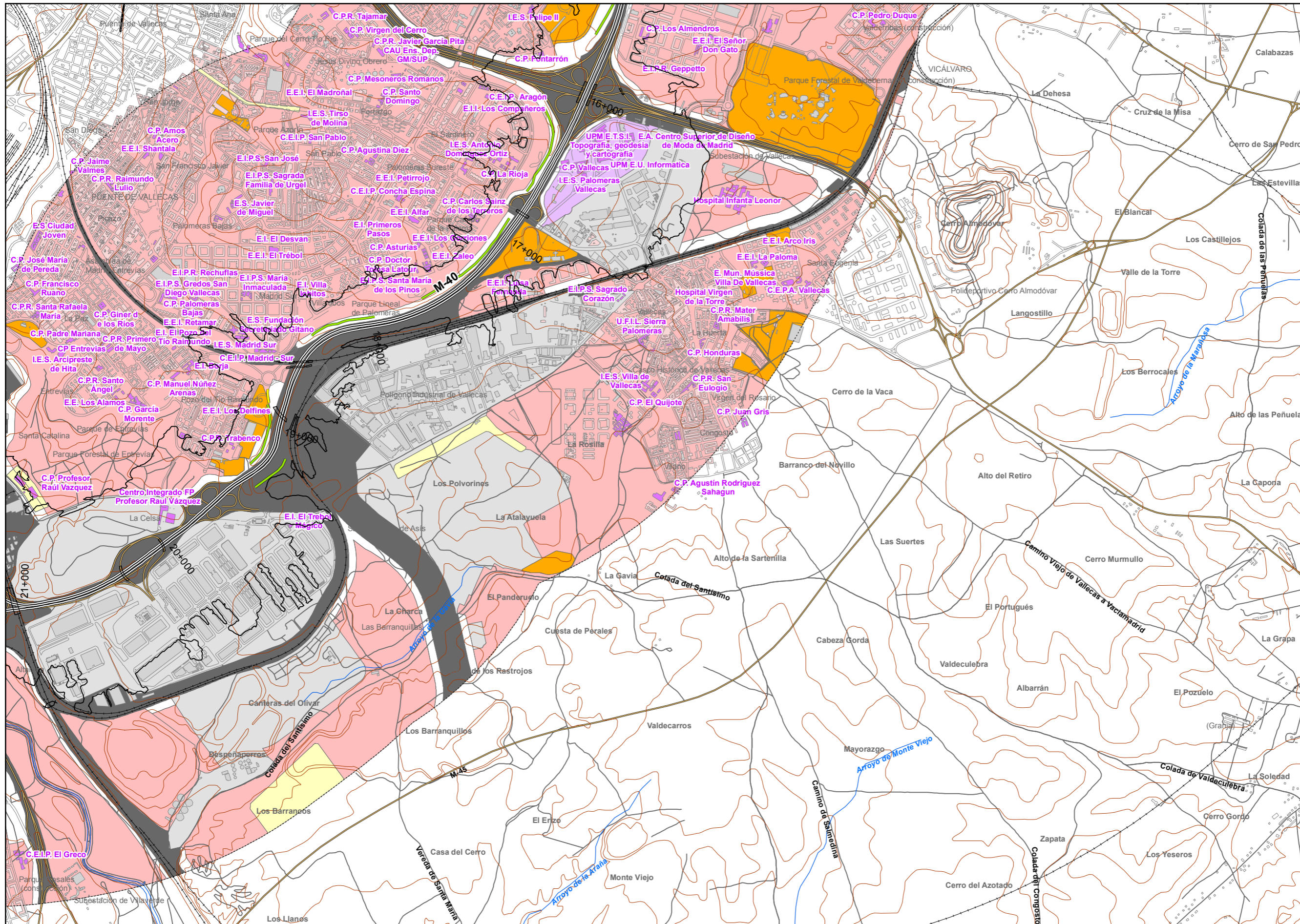
- Zonas acústicas
- A : Residencial
 - B : Industrial
 - C : Recreativo
 - D : Terciario
 - E : Sanitario y docente
 - F : Infraestructuras
 - G : Espacios naturales
 - O : Sin O.C.A.

- Barreras acústicas
- Pantalla acústica
 - Dique de tierra

- Tipos de edificio
- Usos residencial
 - Usos sanitario o docente
 - Usos industrial o comercial

- Elementos cartográficos
- Eje de la UME
 - Viaductos
 - Túneles
 - Carreteras
 - Otras vías
 - FFCC
 - Curva de nivel maestra
 - Curva de nivel
 - Hidrografía
 - Limite de provincia
 - Limite de municipio
 - Otros elementos cartográficos





UNIDAD DE MAPA
M-40
(P.K. 0+000 - P.K. 61+120)

LEYENDA TEMÁTICA

Condicionantes acústicos

- Límite de condicionantes acústicos para el urbanismo
- - - Límite del ámbito de estudio

Zonas acústicas

- A : Residencial
- B : Industrial
- C : Recreativo
- D : Terciario
- E : Sanitario y docente
- F : Infraestructuras
- G : Espacios naturales
- O : Sin O.C.A.

Barreras acústicas

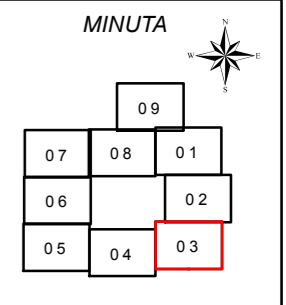
- Pantalla acústica
- Dique de tierra

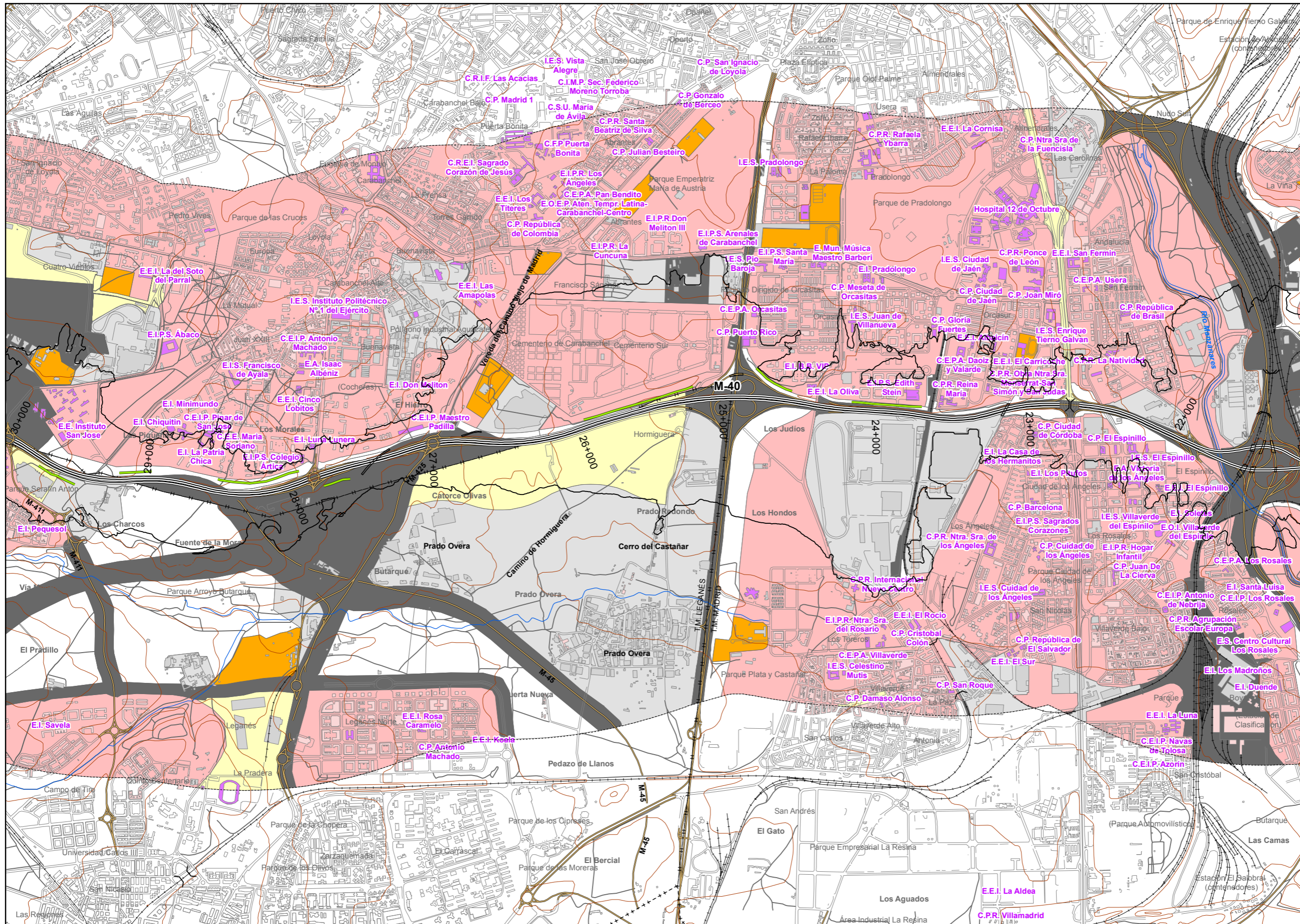
Tipos de edificio

- Usos residencial
- Usos sanitario o docente
- Usos industrial o comercial

Elementos cartográficos

- Eje de la UME
- Viaductos
- Túneles
- Carreteras
- Otras vías
- FFCC
- Curva de nivel maestra
- Curva de nivel
- Hidrografía
- Límite de provincia
- Límite de municipio
- Otros elementos cartográficos





UNIDAD DE MAPA
M-40
(P.K. 0+000 - P.K. 61+120)

LEYENDA TEMÁTICA

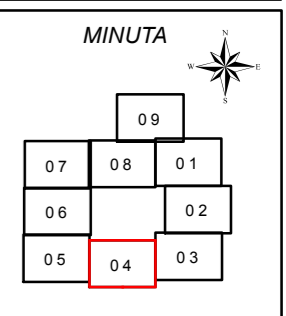
Condicionantes acústicos
 — Límite de condicionantes acústicos para el urbanismo
 - - - Límite del ámbito de estudio

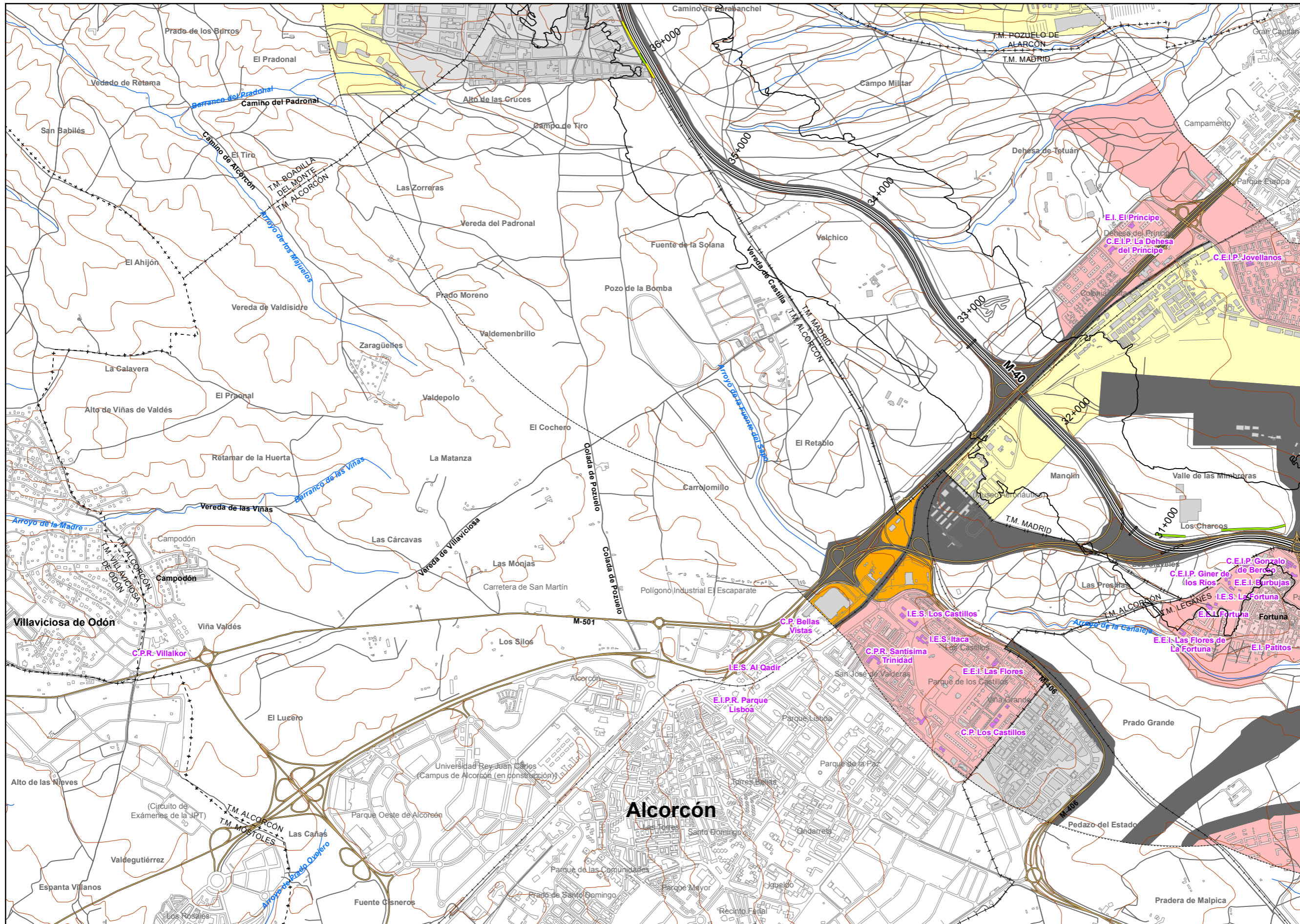
- Zonas acústicas
- A : Residencial
 - B : Industrial
 - C : Recreativo
 - D : Terciario
 - E : Sanitario y docente
 - F : Infraestructuras
 - G : Espacios naturales
 - O : Sin O.C.A.

- Barreras acústicas
- Pantalla acústica
 - Dique de tierra

- Tipos de edificio
- Usos residencial
 - Usos sanitario y docente
 - Usos industrial o comercial

- Elementos cartográficos
- Eje de la UME
 - Viaductos
 - Túneles
 - Carreteras
 - Otras vías
 - FFCC
 - Curva de nivel maestra
 - Curva de nivel
 - Hidrografía
 - + — Límite de provincia
 - + + — Límite de municipio
 - Otros elementos cartográficos





UNIDAD DE MAPA
M-40
(P.K. 0+000 - P.K. 61+120)

LEYENDA TEMÁTICA

Condicionantes acústicos

- Límite de condicionantes acústicos para el urbanismo
- - - Límite del ámbito de estudio

Zonas acústicas

- A : Residencial
- B : Industrial
- C : Recreativo
- D : Terciario
- E : Sanitario y docente
- F : Infraestructuras
- G : Espacios naturales
- O : Sin O.C.A.

Barreras acústicas

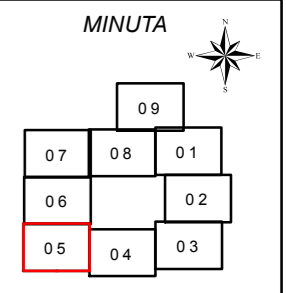
- Pantalla acústica
- Dique de tierra

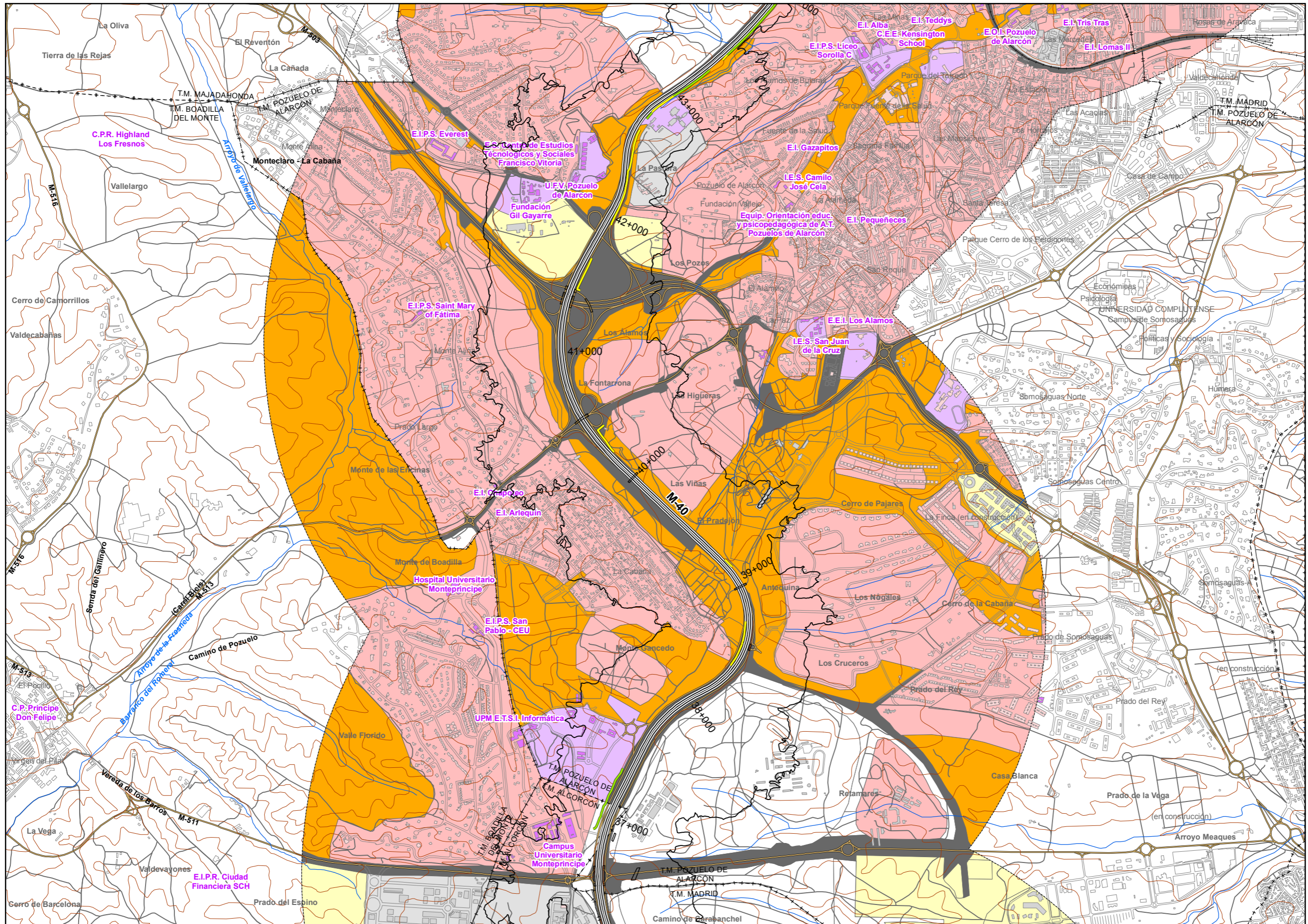
Tipos de edificio

- Usos residencial
- Usos sanitario y docente
- Usos industrial o comercial

Elementos cartográficos

- Eje de la UME
- Viaductos
- Túneles
- Carreteras
- Otras vías
- FFCC
- Curva de nivel maestra
- Curva de nivel
- Hidrografía
- + — Límite de provincia
- + + — Límite de municipio
- Otros elementos cartográficos





UNIDAD DE MAPA
M-40
(P.K. 0+000 - P.K. 61+120)

LEYENDA TEMÁTICA

Condicionantes acústicos

- Límite de condicionantes acústicos para el urbanismo
- - - Límite del ámbito de estudio

Zonas acústicas

- A : Residencial
- B : Industrial
- C : Recreativo
- D : Terciario
- E : Sanitario y docente
- F : Infraestructuras
- G : Espacios naturales
- O : Sin O.C.A.

Barreras acústicas

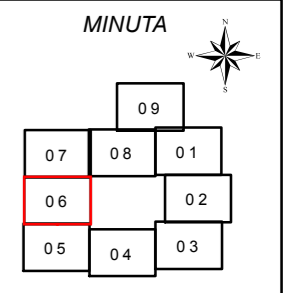
- Pantalla acústica
- Dique de tierra

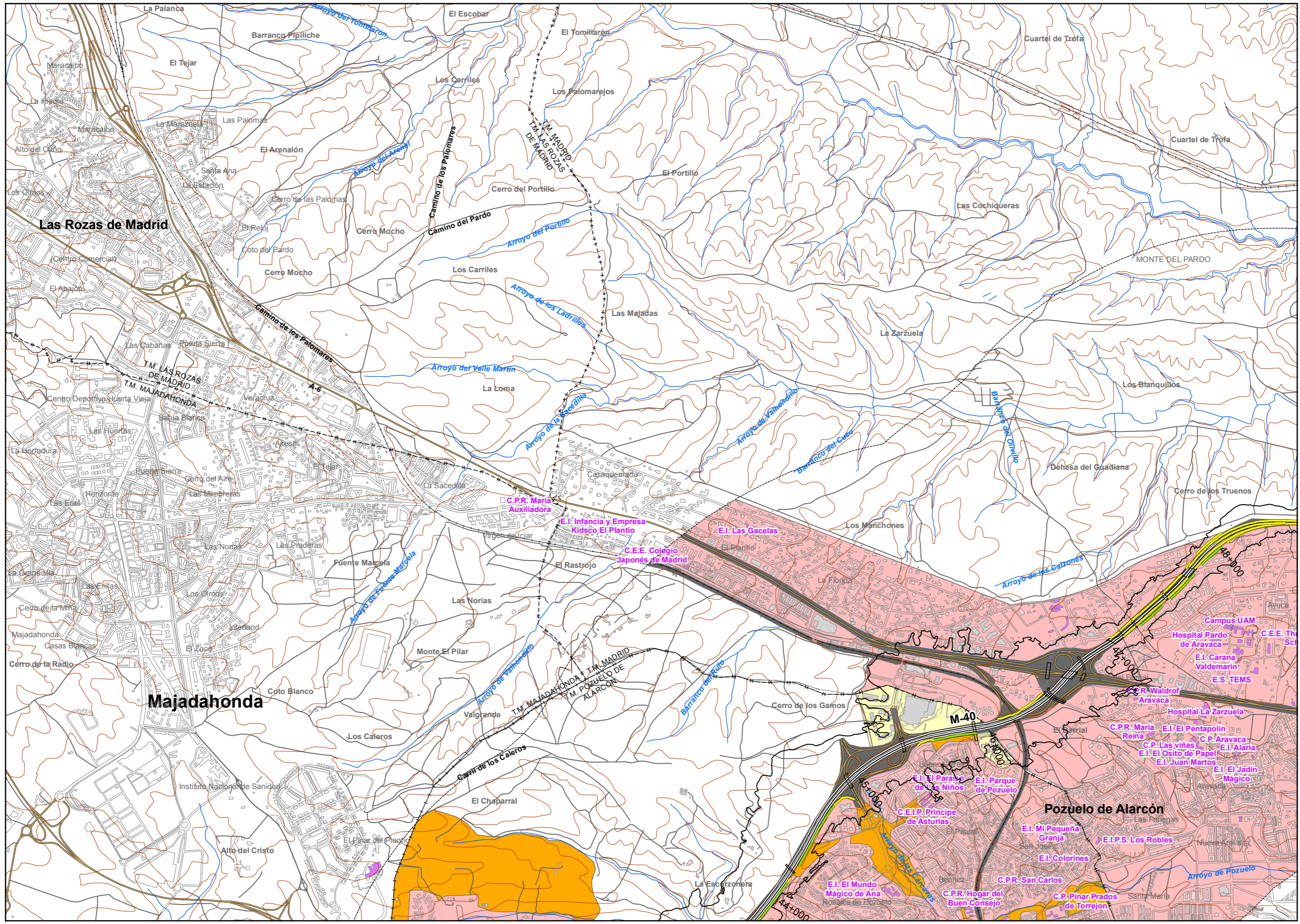
Tipos de edificio

- Uso residencial
- Uso sanitario o docente
- Uso industrial o comercial

Elementos cartográficos

- Eje de la UME
- Viaductos
- Túneles
- Carreteras
- Otras vías
- FFCC
- Curva de nivel maestra
- Curva de nivel
- Hidrografía
- + - + Límite de provincia
- + - - + Límite de municipio
- Otros elementos cartográficos





UNIDAD DE MAPA
M-40
(P.K. 0+000 - P.K. 61+120)

LEYENDA TEMÁTICA

Condicionantes acústicos

- Límite de condicionantes acústicos para el urbanismo
- - - Límite del ámbito de estudio

Zonas acústicas

- A : Residencial
- B : Industrial
- C : Recreativo
- D : Terciario
- E : Sanitario y docente
- F : Infraestructuras
- G : Espacios naturales
- O : Sin O.C.A.

Barreras acústicas

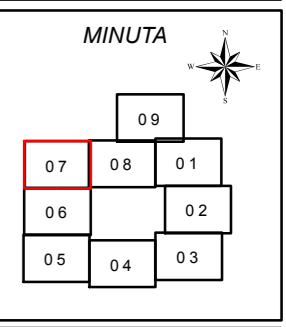
- Pantalla acústica
- Dique de tierra

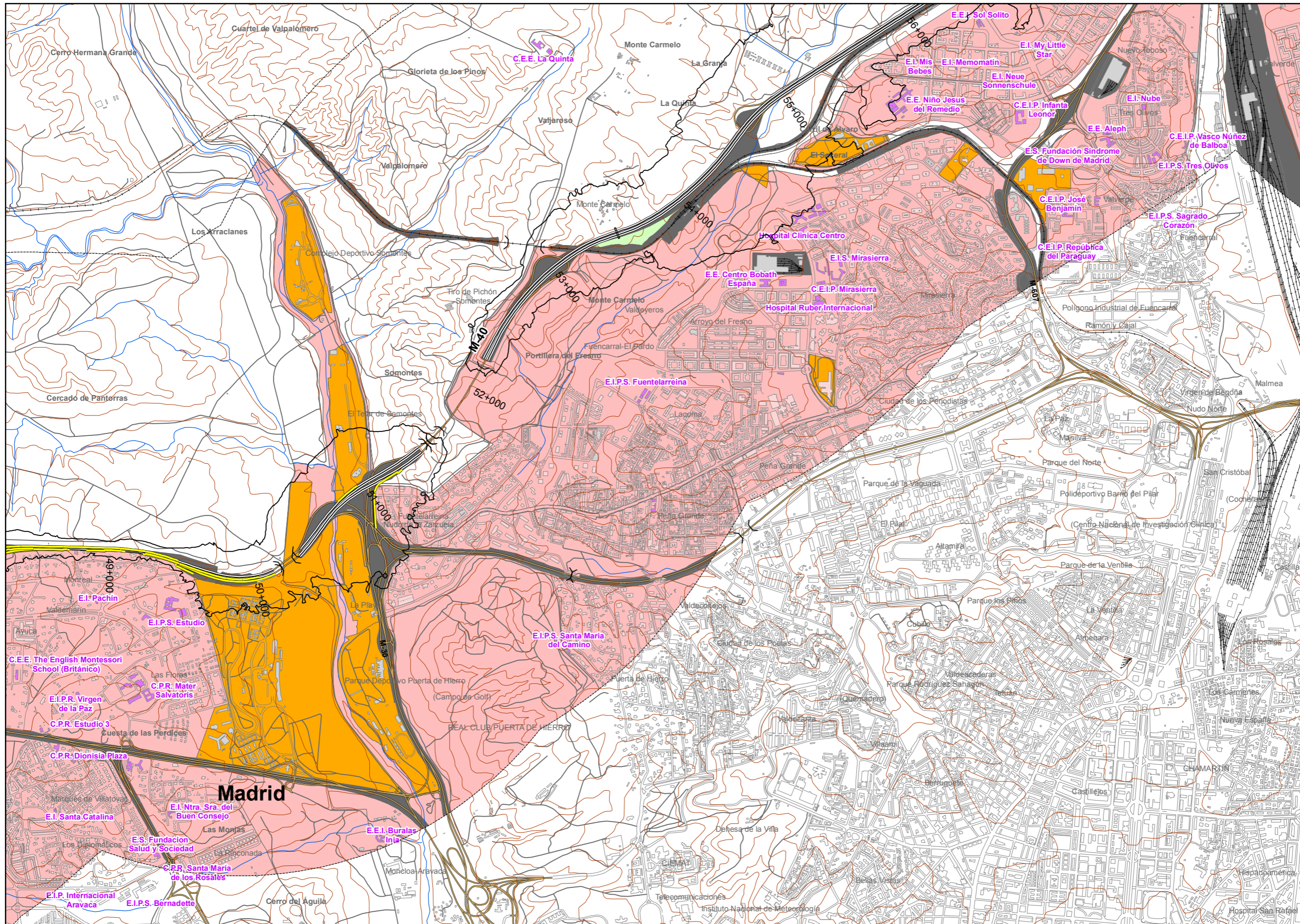
Tipos de edificio

- Uso residencial
- Uso sanitario o docente
- Uso industrial o comercial

Elementos cartográficos

- Eje de la UME
- Viaductos
- Túneles
- Carreteras
- Otras vías
- FFCC
- Curva de nivel maestra
- Curva de nivel
- Hidrografía
- Limite de provincia
- Limite de municipio
- Otros elementos cartográficos





UNIDAD DE MAPA
M-40
(P.K. 0+000 - P.K. 61+120)

LEYENDA TEMÁTICA

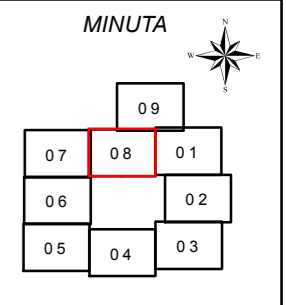
Condicionantes acústicos
 — Límite de condicionantes acústicos para el urbanismo
 - - - Límite del ámbito de estudio

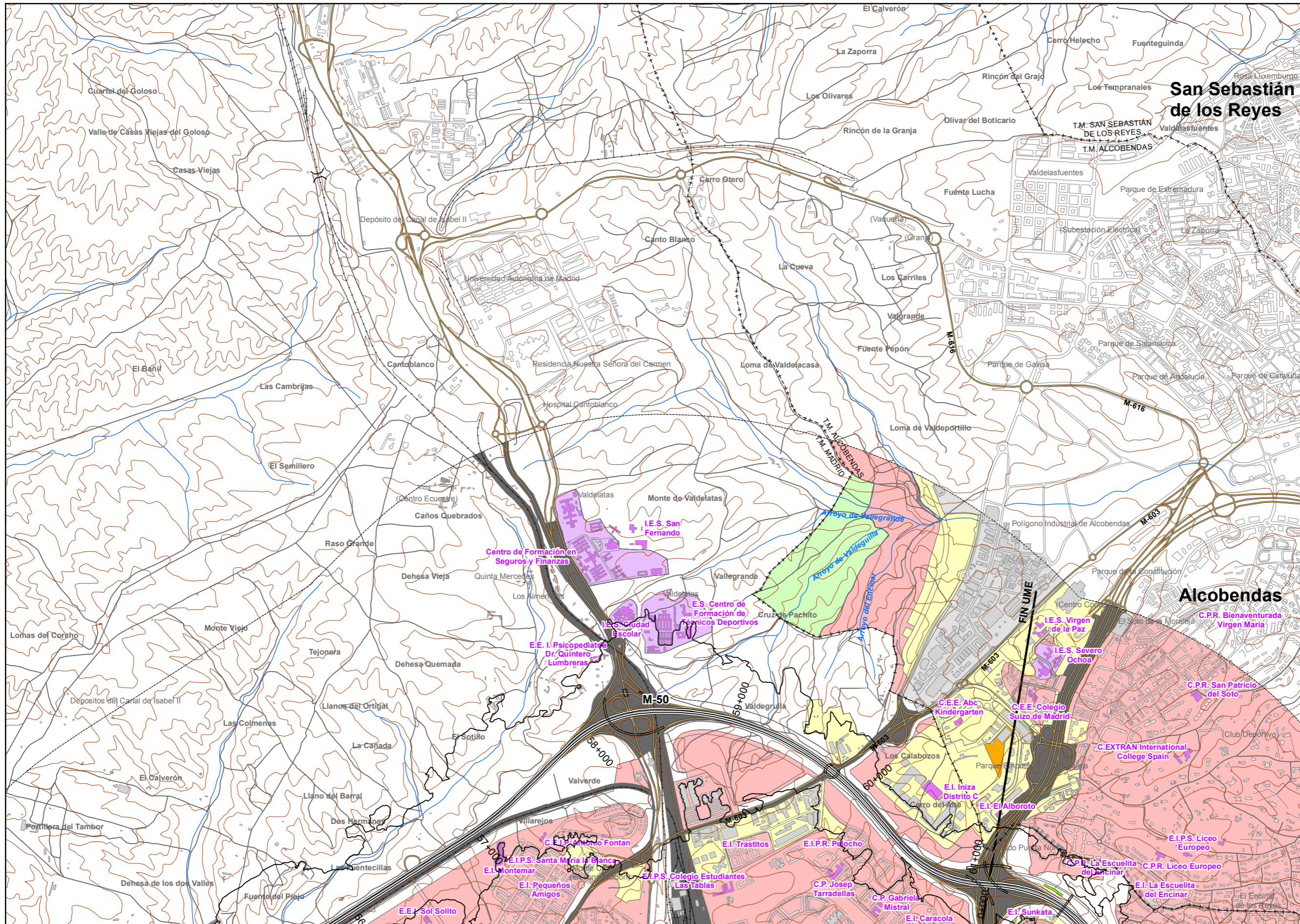
Zonas acústicas
 A : Residencial
 B : Industrial
 C : Recreativo
 D : Terciario
 E : Sanitario y docente
 F : Infraestructuras
 G : Espacios naturales
 O : Sin O.C.A.

Barreras acústicas
 Pantalla acústica
 Dique de tierra

Tipos de edificio
 Uso residencial
 Uso sanitario o docente
 Uso industrial o comercial

Elementos cartográficos
 Eje de la UME
 Viaductos
 Túneles
 Carreteras
 Otras vías
 FFCC
 Curva de nivel maestra
 Curva de nivel
 Hidrografía
 Límite de provincia
 Límite de municipio
 Otros elementos cartográficos





UNIDAD DE MAPA
M-40
(P.K. 0+000 - P.K. 61+120)

LEYENDA TEMÁTICA

Condicionantes acústicos

- Límite de condicionantes acústicos para el urbanismo
- - - Límite del ámbito de estudio

Zonas acústicas

- A : Residencial
- B : Industrial
- C : Recreativo
- D : Terciario
- E : Sanitario y docente
- F : Infraestructuras
- G : Espacios naturales
- O : Sin O.C.A.

Barreras acústicas

- Pantalla acústica
- Dique de tierra

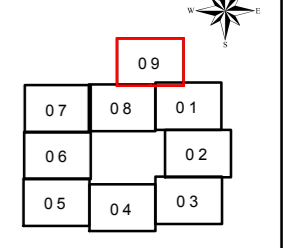
Tipos de edificio

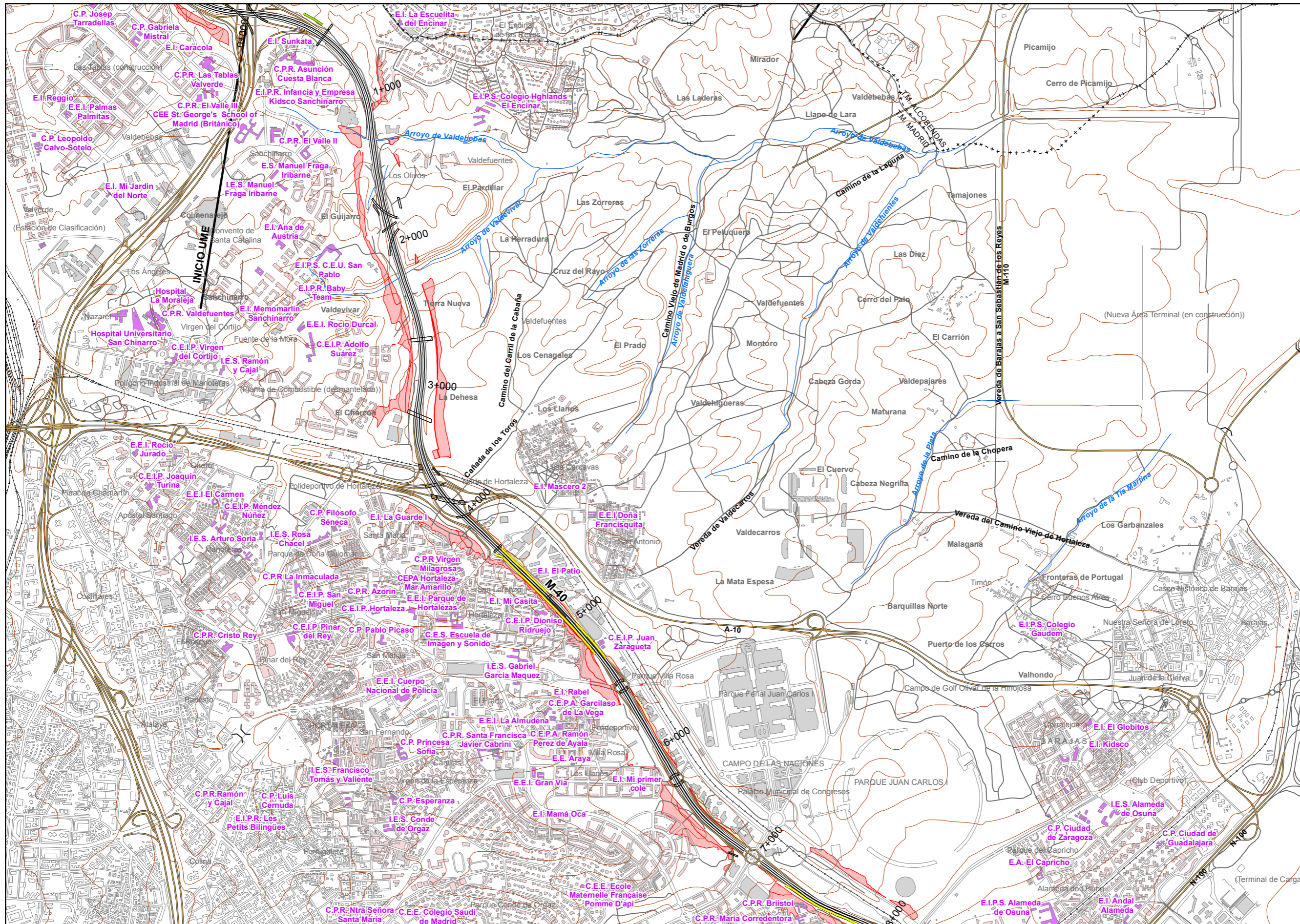
- Uso residencial
- Uso sanitario o docente
- Uso industrial o comercial

Elementos cartográficos

- Eje de la UME
- Viaductos
- Túneles
- Carreteras
- Otras vías
- FFCC
- Curva de nivel maestra
- Curva de nivel
- Hidrografía
- + — Límite de provincia
- + - - + Límite de municipio
- Otros elementos cartográficos

MINUTA





UNIDAD DE MAPA
M-40
(P.K. 0+000 - P.K. 61+120)

LEYENDA TEMÁTICA

- Zonas de conflicto
- A: Residencial
 - B: Industrial
 - C: Recreativo
 - D: Terciario
 - E: Sanitario y docente
 - F: Infraestructuras
 - G: Espacios naturales

Barreras acústicas

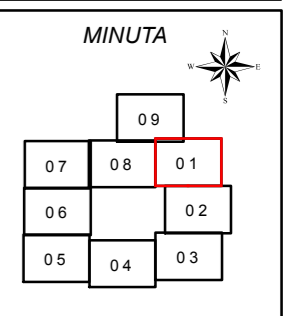
- Pantalla acústica
- Dique de tierra

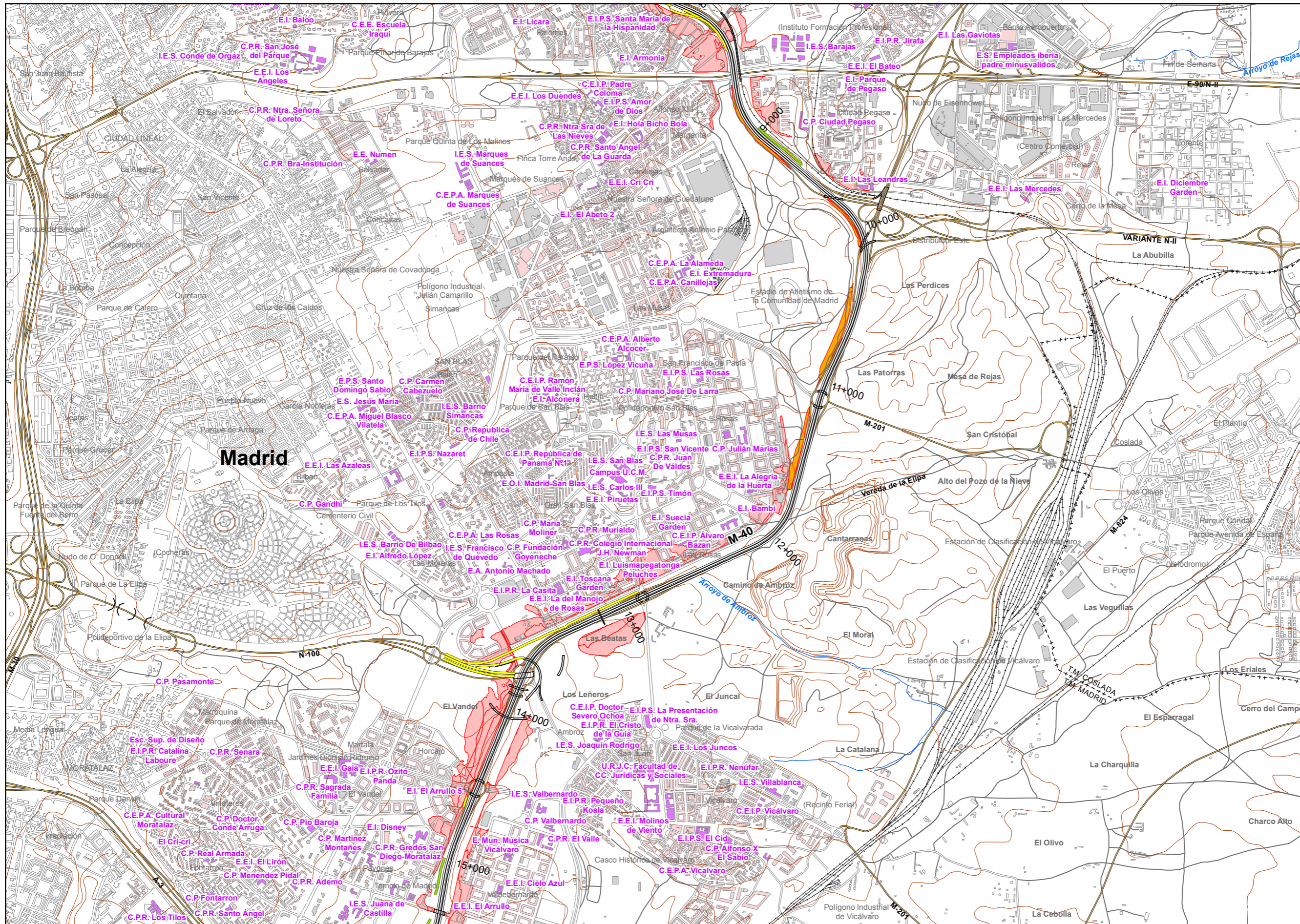
Tipos de edificio

- Uso residencial
- Uso sanitario o docente
- Uso industrial o comercial

Elementos cartográficos

- Eje de la UME
- Viaductos
- Túneles
- Carreteras
- Otras vías
- FFCC
- Curva de nivel maestra
- Curva de nivel
- Hidrografía
- Límite de provincia
- Límite de municipio
- Otros elementos cartográficos





UNIDAD DE MAPA
M-40
(P.K. 0+000 - P.K. 61+120)

LEYENDA TEMÁTICA

- Zonas de conflicto
- A: Residencial
 - B: Industrial
 - C: Recreativo
 - D: Terciario
 - E: Sanitario y docente
 - F: Infraestructuras
 - G: Espacios naturales

Barreras acústicas

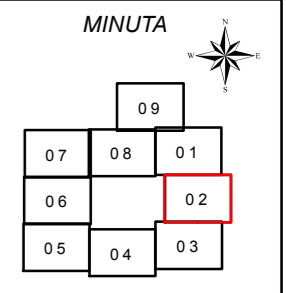
- Pantalla acústica
- Dique de tierra

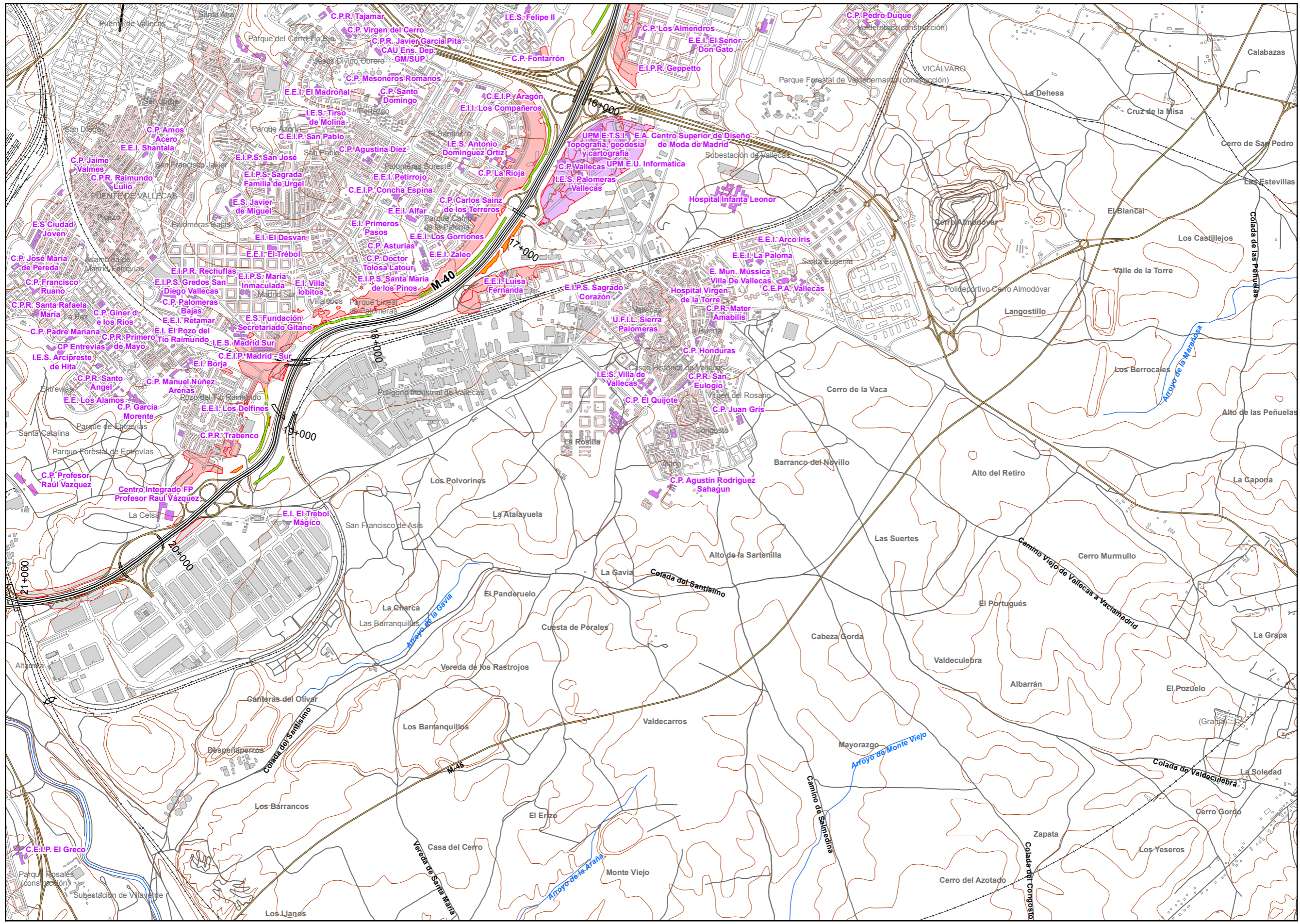
Tipos de edificio

- Uso residencial
- Uso sanitario o docente
- Uso industrial o comercial

Elementos cartográficos

- Eje de la UME
- Viaductos
- Túneles
- Carreteras
- Otras vías
- FFCC
- Curva de nivel maestra
- Curva de nivel
- Hidrografía
- Límite de provincia
- Límite de municipio
- Otros elementos cartográficos





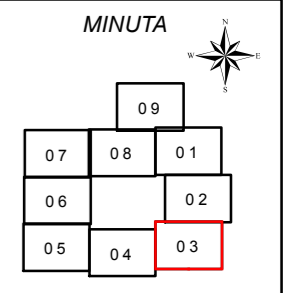
UNIDAD DE MAPA
M-40
(P.K. 0+000 - P.K. 61+120)

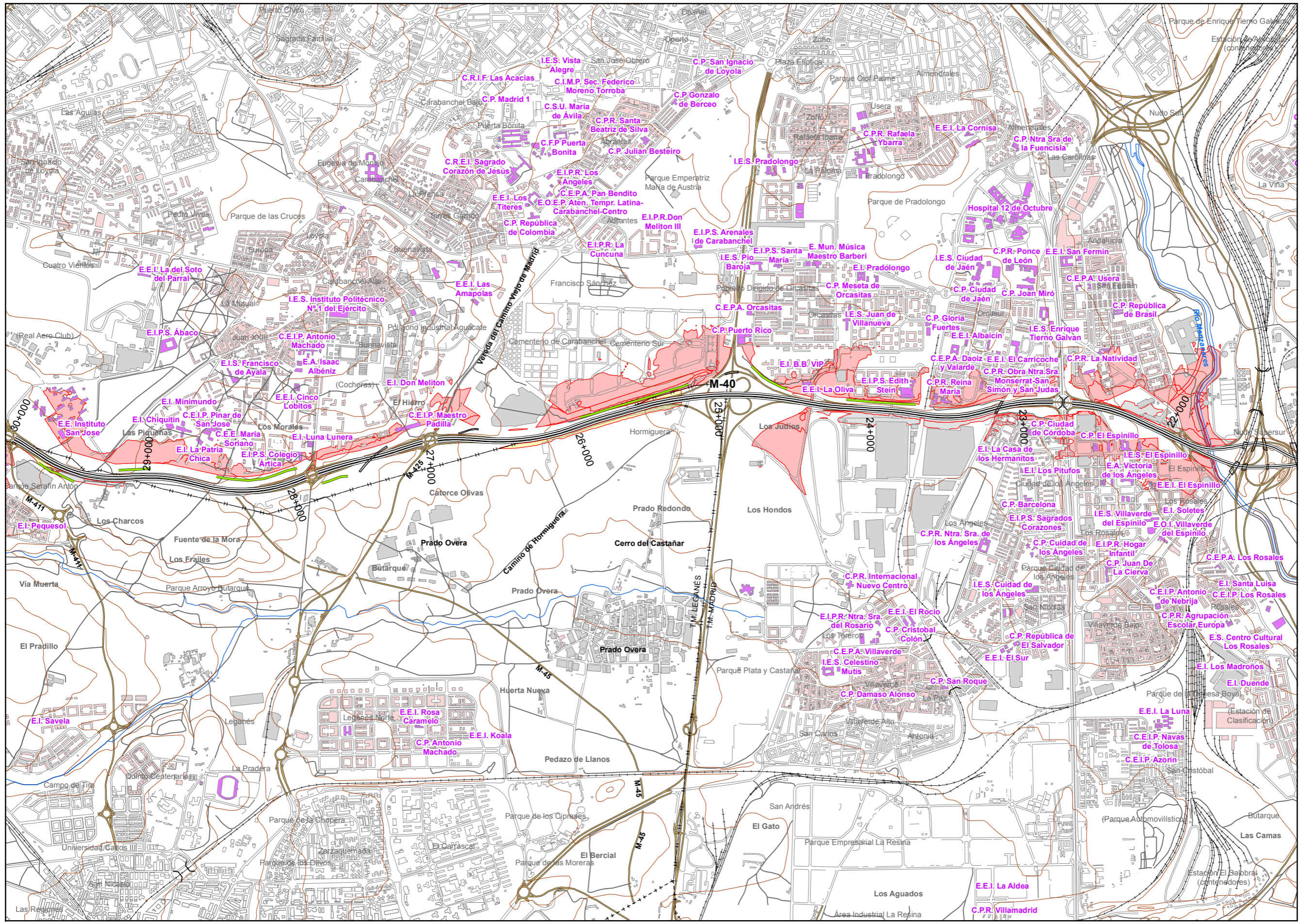
LEYENDA TEMÁTICA

- Zonas de conflicto**
- A: Residencial
 - B: Industrial
 - C: Recreativo
 - D: Terciario
 - E: Sanitario y docente
 - F: Infraestructuras
 - G: Espacios naturales
- Barreras acústicas**
- Pantalla acústica
 - Dique de tierra
- Tipos de edificio**
- Uso residencial
 - Uso sanitario o docente
 - Uso industrial o comercial

Elementos cartográficos

- Eje de la UME
- Viaductos
- Túneles
- Carreteras
- Otras vías
- FFCC
- Curva de nivel maestra
- Curva de nivel
- Hidrografía
- Limite de provincia
- Limite de municipio
- Otros elementos cartográficos





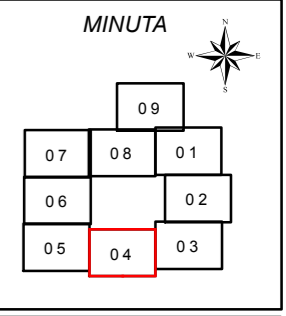
UNIDAD DE MAPA
M-40
(P.K. 0+000 - P.K. 61+120)

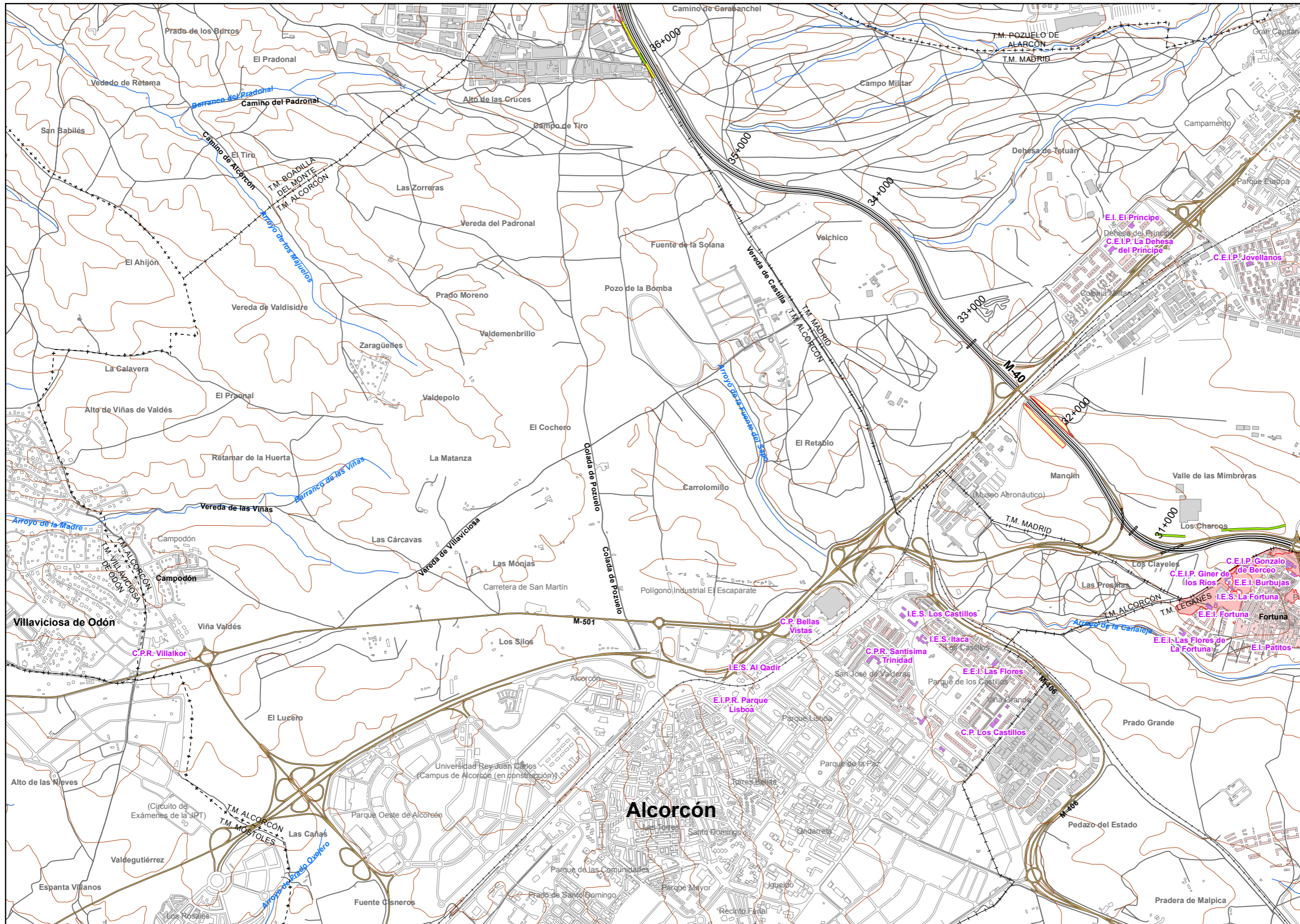
LEYENDA TEMÁTICA

- Zonas de conflicto**
- A: Residencial
 - B: Industrial
 - C: Recreativo
 - D: Terciario
 - E: Sanitario y docente
 - F: Infraestructuras
 - G: Espacios naturales
- Barreras acústicas**
- Pantalla acústica
 - Dique de tierra
- Tipos de edificio**
- Uso residencial
 - Uso sanitario o docente
 - Uso industrial o comercial

Elementos cartográficos

- Eje de la UME
- Viaductos
- Túneles
- Carreteras
- Otras vías
- FFCC
- Curva de nivel maestra
- Curva de nivel
- Hidrografía
- Limite de provincia
- Limite de municipio
- Otros elementos cartográficos





UNIDAD DE MAPA
M-40
(P.K. 0+000 - P.K. 61+120)

LEYENDA TEMÁTICA

- Zonas de conflicto
- A: Residencial
 - B: Industrial
 - C: Recreativo
 - D: Terciario
 - E: Sanitario y docente
 - F: Infraestructuras
 - G: Espacios naturales

Barreras acústicas

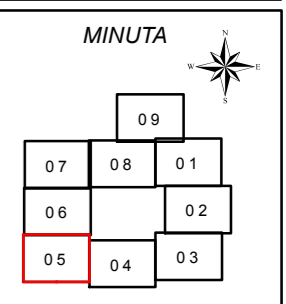
- Pantalla acústica
- Dique de tierra

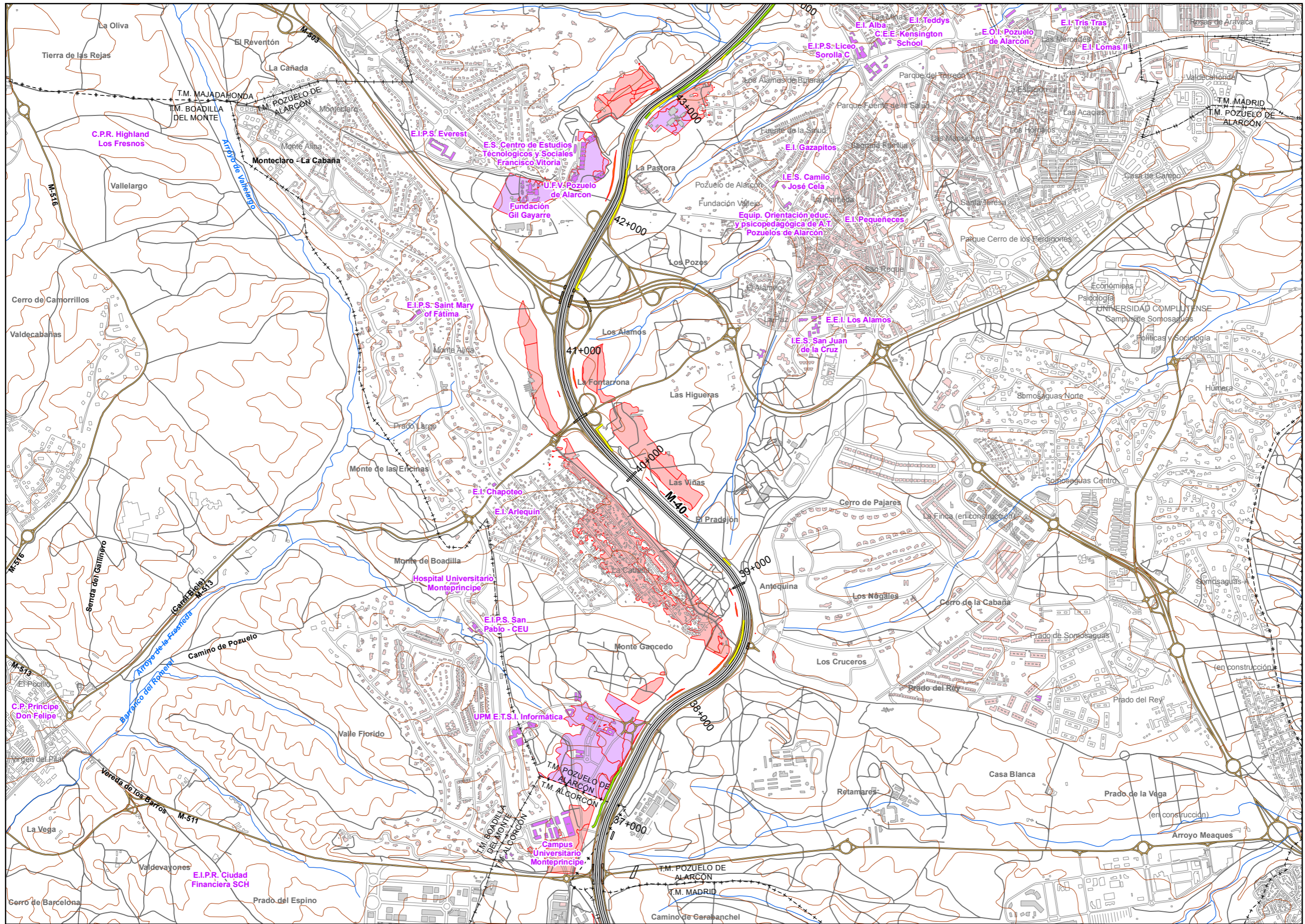
Tipos de edificio

- Uso residencial
- Uso sanitario o docente
- Uso industrial o comercial

Elementos cartográficos

- Eje de la UME
- Viaductos
- Túneles
- Carreteras
- Otras vías
- FFCC
- Curva de nivel maestra
- Curva de nivel
- Hidrografía
- Limite de provincia
- Limite de municipio
- Otros elementos cartográficos





UNIDAD DE MAPA
M-40
(P.K. 0+000 - P.K. 61+120)

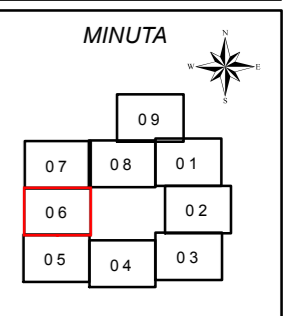
LEYENDA TEMÁTICA

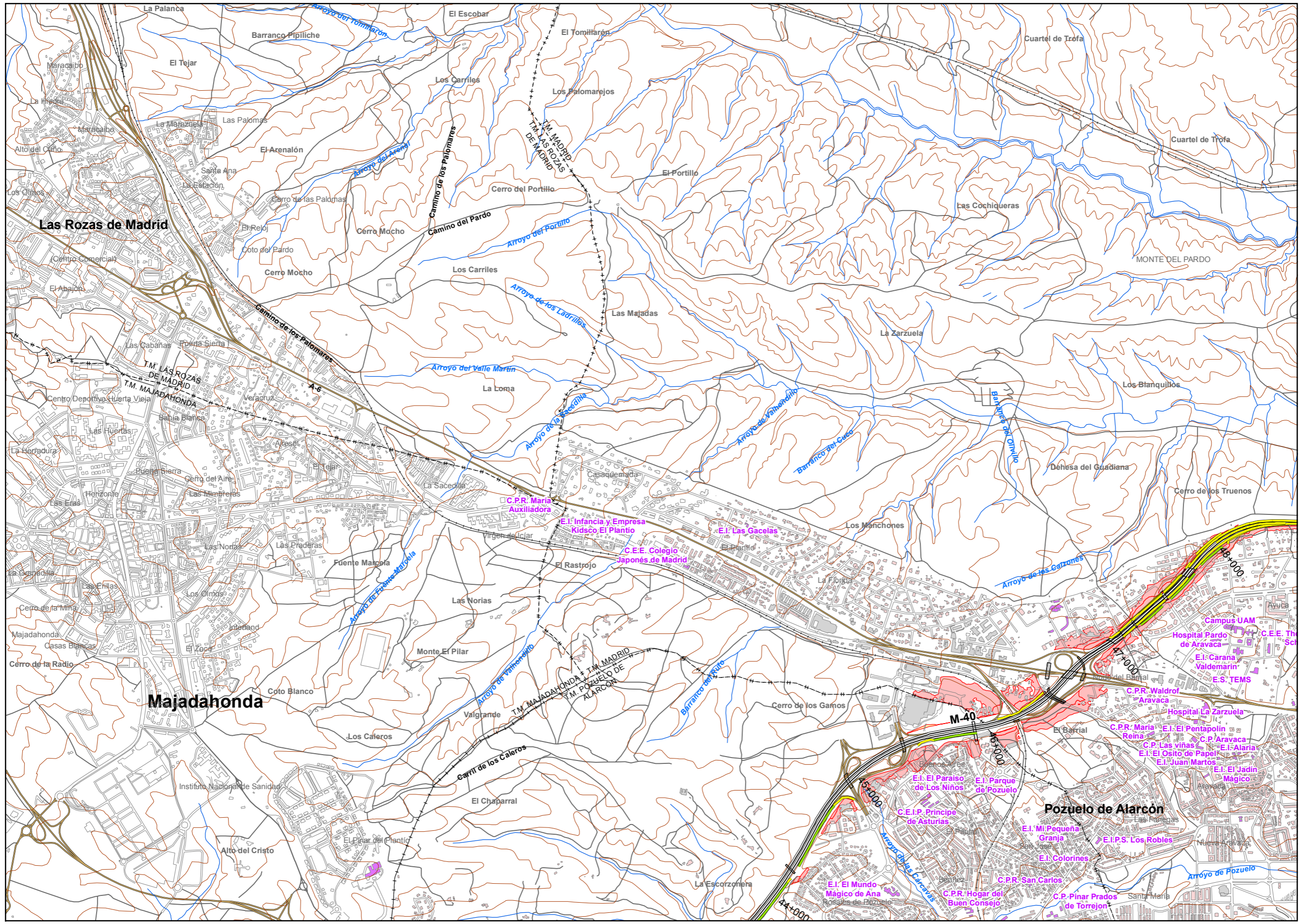
- Zonas de conflicto
- A: Residencial
 - B: Industrial
 - C: Recreativo
 - D: Terciario
 - E: Sanitario y docente
 - F: Infraestructuras
 - G: Espacios naturales

- Barreras acústicas
- Pantalla acústica
 - Dique de tierra

- Tipos de edificio
- Uso residencial
 - Uso sanitario o docente
 - Uso industrial o comercial

- Elementos cartográficos
- Eje de la UME
 - Viaductos
 - Túneles
 - Carreteras
 - Otras vías
 - FFCC
 - Curva de nivel maestra
 - Curva de nivel
 - Hidrografía
 - Límite de provincia
 - Límite de municipio
 - Otros elementos cartográficos





UNIDAD DE MAPA
M-40
(P.K. 0+000 - P.K. 61+120)

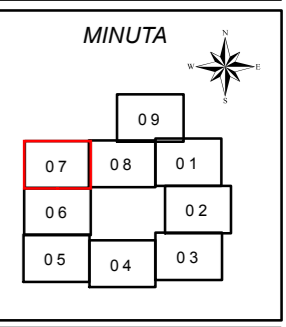
LEYENDA TEMÁTICA

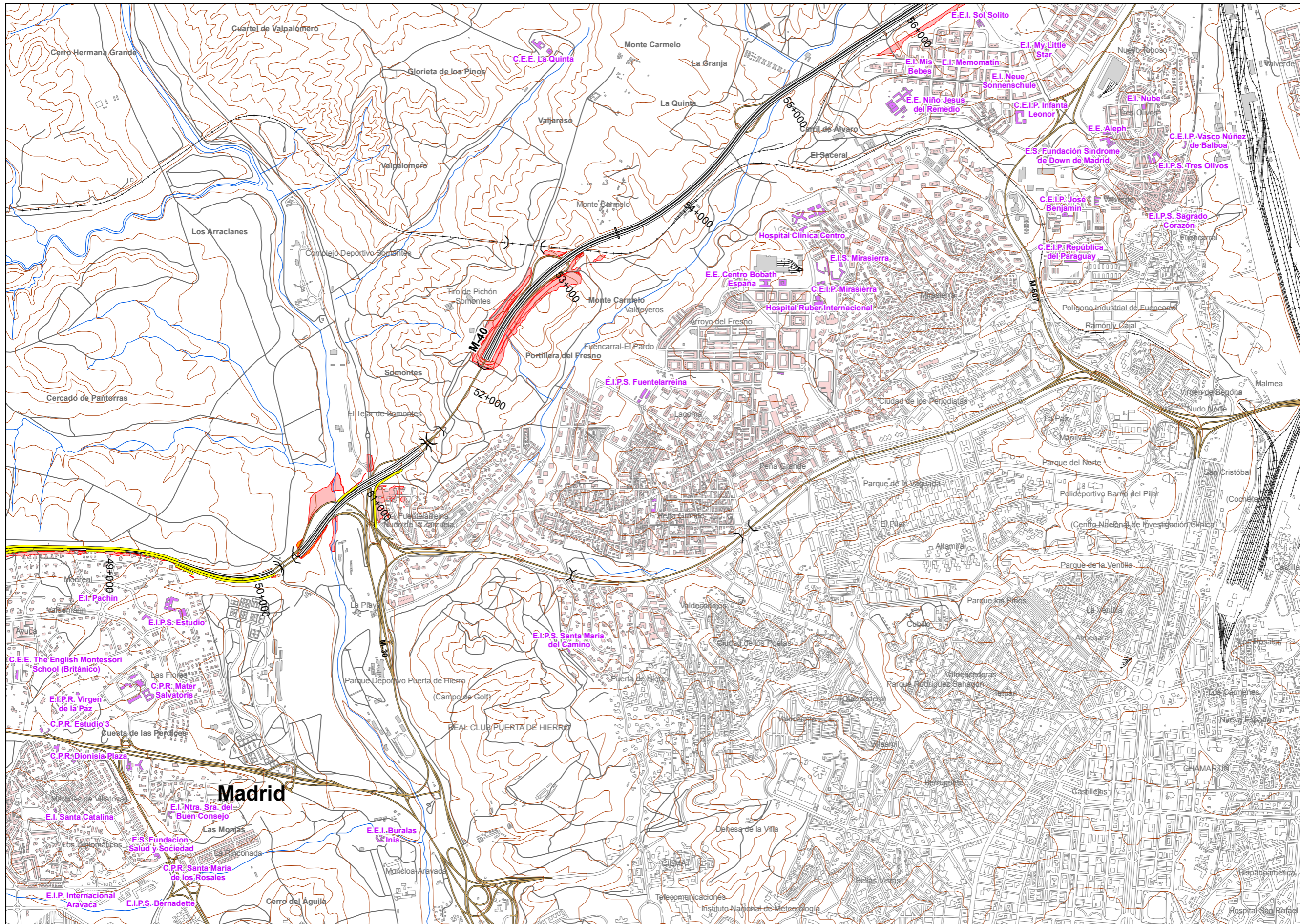
- Zonas de conflicto
- A: Residencial
 - B: Industrial
 - C: Recreativo
 - D: Terciario
 - E: Sanitario y docente
 - F: Infraestructuras
 - G: Espacios naturales

- Barreras acústicas
- Pantalla acústica
 - Dique de tierra

- Tipos de edificio
- Uso residencial
 - Uso sanitario o docente
 - Uso industrial o comercial

- Elementos cartográficos
- Eje de la UME
 - Viaductos
 - Túneles
 - Carreteras
 - Otras vías
 - FFCC
 - Curva de nivel maestra
 - Curva de nivel
 - Hidrografía
 - Límite de provincia
 - Límite de municipio
 - Otros elementos cartográficos





UNIDAD DE MAPA
M-40
(P.K. 0+000 - P.K. 61+120)

LEYENDA TEMÁTICA

- Zonas de conflicto
- A: Residencial
 - B: Industrial
 - C: Recreativo
 - D: Terciario
 - E: Sanitario y docente
 - F: Infraestructuras
 - G: Espacios naturales

Barreras acústicas

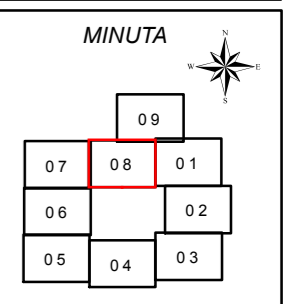
- Pantalla acústica
- Dique de tierra

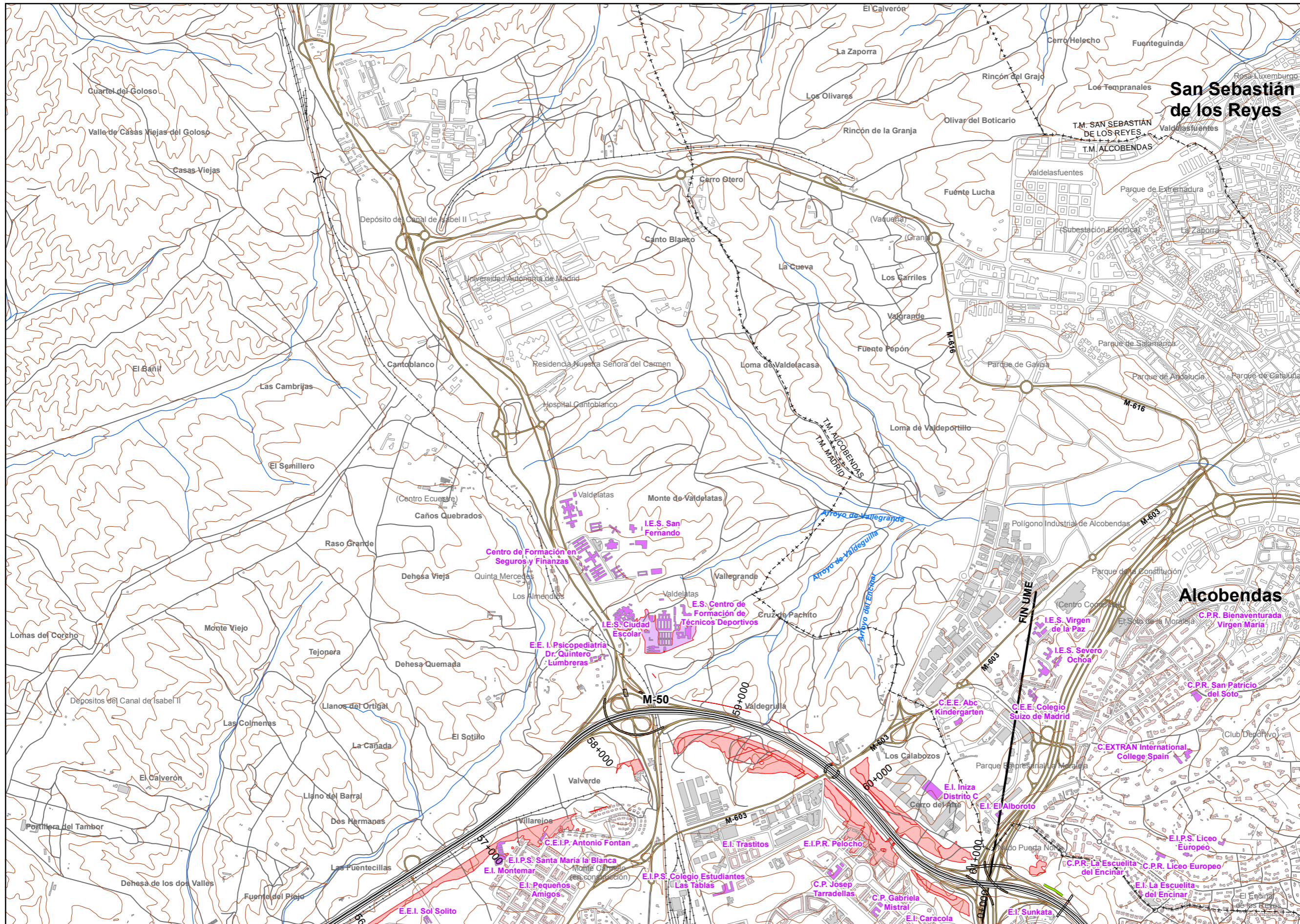
Tipos de edificio

- Uso residencial
- Uso sanitario o docente
- Uso industrial o comercial

Elementos cartográficos

- Eje de la UME
- Viaductos
- Túneles
- Carreteras
- Otras vías
- FFCC
- Curva de nivel maestra
- Curva de nivel
- Hidrografía
- Limite de provincia
- Limite de municipio
- Otros elementos cartográficos





UNIDAD DE MAPA
M-40
(P.K. 0+000 - P.K. 61+120)

LEYENDA TEMÁTICA

- Zonas de conflicto
- A: Residencial
 - B: Industrial
 - C: Recreativo
 - D: Terciario
 - E: Sanitario y docente
 - F: Infraestructuras
 - G: Espacios naturales

Barreras acústicas

- Pantalla acústica
- Dique de tierra

Tipos de edificio

- Uso residencial
- Uso sanitario o docente
- Uso industrial o comercial

Elementos cartográficos

- Eje de la UME
- Viaductos
- Túneles
- Carreteras
- Otras vías
- FFCC
- Curva de nivel maestra
- Curva de nivel
- Hidrografía
- Limite de provincia
- Limite de municipio
- Otros elementos cartográficos

